


Rehulka

E

SOUŘADNICOVÝ SYSTÉM : S-JTSK
VÝŠKOVÝ SYSTÉM : Bpv

PDPS

VEDOUcí PROJEKTANT	Ing. Martin ŘEHULKA	<i>Rehulka</i>	 PROJEKČNÍ KANCELÁŘ PRIS spol. s r. o. OSOvÁ 20, 625 00 BRNO		
ZODPOVĚDNÝ PROJEKTANT	Ing. Kateřina MRHAČOVÁ	<i>Mrhacova</i>			
VYPRACOVAL	Ing. Kateřina MRHAČOVÁ	<i>Mrhacova</i>			
KONTROLOVAL	Ing. Jiří ŠRUBAŘ	<i>Rubar</i>			
KRAJ	VYSOČINA	OBJEDNATEL DOKUMENTACE	Krajská správa a údržba silnic Vysočiny, p.o.	DATUM	10/2022
AKCE III/34417 Barovice - propustek č. 34417-2P				FORMÁT	
				MĚŘÍTKO	
				STUPEŇ	PDPS
				Čís. ZAKÁZKY	21142
				ARCHIVNÍ Čís.	E_DOK.pdf
PŘÍLOHA	DOKLADY			Čís. SOUPRAVY	Čís. VÝKRESU E

Seznam dokladů

Název akce: **III/34417 Barovice - propustek č. 34417-2P**

Stupeň: **PDPS**

Oprávnění k činnosti:

- 1 Plná moc pro zastupování
- 2 Doklad o autorizaci
- 3 Výpis z živnostenského rejstříku
- 4 Certifikát ISO 9001

Vyjádření o existenci sítí a stanoviska k záměru:

- 5 Česká telekomunikační infrastruktura a.s.
- 6 ČEZ Distribuce a.s.
- 7 ČEZ ICT
- 8 Městys Libice nad Doubravou
- 9 Ministerstvo obrany - sekce ekonomická a majetková
- 10 TELCO PRO (ČEZ ICT)
- 11 T-Mobile Czech Republic a.s.
- 12 Vodafone Czech Republic a.s.

Vyjádření a stanoviska k záměru:

- 13 Povodí Labe - správce povodí
- 14 Lesy ČR - správce toku
- 15 Agentura ochrany přírody dle § 44 a NATURA
- 16 KÚ Kraj Vysočina, EIA
- 17 MěÚ Chotěboř OŽP, souhrnné stanovisko
- 18 MěÚ Chotěboř OŽP, dle § 17 podle vodoprávního zákona
- 19 MěÚ Chotěboř, OŽP, dle §61, odpady
- 20 MěÚ Chotěboř, OŽP, 50 m od lesa
- 21 Městys Libice na Doubravou - výpis z LHP
- 22 Vyjádření lesního hospodáře
- 23 MěÚ Chotěboř - úřad územního plánování - § 96b
- 24 KÚ Kraj Vysočina, odbor dopravy dle §40 odst. 3
- 25 MMě Chotěboř - dle dle §40 odst. 4 a DIO
- 26 MO-SEM
- 27 Policie ČR, Krajské ředitelství PČR, ÚO Havlíčkův Brod
- 28 HZS Kraje Vysočina, ÚO Havlíčkův Brod
- 29 KHS Kraje Vysočina, ÚP Havlíčkův Brod
- 30 KÚ Kraj Vysočina, Odbor dopravní obslužnosti - z hlediska linkové dopravy
- 31 Městys Libice na Doubravou - souhlas se záměrem a s DIO
- 32 Obec Sloupno - souhlas s DIO
- 33 Obec Bezděkov - souhlas s DIO
- 34 Obec Slavíkov - souhlas s DIO

Souhlas správců inženýrských sítí:

- 35 Česká telekomunikační infrastruktura a.s.

Smlouvy a souhlasy s majiteli dotčených pozemků:

Městys Libice nad Doubravou viz doklad 31

Záznamy z projednání:

- Z1 Vstupní výrobní výbor 18.10.2021
- Z2 Výrobní výbor 26.1.2022
- Z3 TDK 24.2.2022
- Z4 TDK 10.10.2022

Znalecké posudky:

Ing. Václav Bárta: Znalecký posudek č. L - 19/563/2021 o určení poplatku za dočasné odnětí části pozemku určeného pro plnění funkcí lesů

Společné povolení

KRAJSKÁ SPRÁVA A ÚDRŽBA SILNIC VYSOČINY
příspěvková organizace
Kosovská 1122/16, 586 01 Jihlava

P l n á m o c

Krajská správa a údržba silnic Vysočiny, příspěvková organizace, Kosovská 1122/16, 586 01 Jihlava, IČ: 00090450, DIČ: CZ00090450, zastoupená Ing. Radovanem Necidem, ředitelem organizace, jako zmocnitel

z m o c ň u j e t í m t o
na základě a ve vazbě na platnou smlouvu o dílo č. 145/2021-KSÚSV

zmocněnce: **Projekční kancelář PRIS spol. s r.o.**
Osová 20, 625 00 Brno
IČ: 46974806


zastoupený: Ing. Martin Řehulka

k jednání s fyzickými i právnickými osobami, orgány státní správy a samosprávy za účelem získání dokladů, ověřeného průběhu inženýrských sítí, vyjádření a stanovisek nutných pro vydání územního rozhodnutí, stavebního povolení, případně ohlášení stavebních prací, pro podání žádosti vydání územního rozhodnutí, stavebního povolení, případně ohlášení stavebních prací na stavbu:

„III/34417 Barovice – propustek č. 34417-2P“

Zmocněnec je oprávněn jednat s fyzickými i právnickými osobami svým jménem, doklady a stanoviska musí být vydány na jméno zmocnítele. Současně opravňujeme zmocněnce k řízení u stavebního úřadu k výše uvedeným účelům. Obchodní společnost je oprávněna udělit plnou moc jiné osobě, aby místo ní jednala v rozsahu této plné moci za zmocnítele. Takovou osobou může být pouze zaměstnanec obchodní společnosti anebo jiná právnická nebo fyzická osoba.

V Jihlavě, dne: 27.9.2021


Krajská správa a údržba
silnic Vysočiny
příspěvková organizace
Kosovská 1122/16, 586 01 Jihlava
IČO: 00090450, www.ksusv.cz

za zmocnítele Ing. Radovan Necid
ředitel organizace

V Brně, dne:

Zmocnění přijímám:


Projekční kancelář PRIS spol. s r.o.
Osová 20, 625 00 Brno
IČ: 46 97 48 06
DIČ: CZ46974806

za zmocněnce Ing. Martin Řehulka

OSVĚDČENÍ O AUTORIZACI

číslo 18 968

vydané

Českou komorou autorizovaných inženýrů a techniků

činných ve výstavbě

podle zákona ČNR č.360/1992 Sb.

Ing. Martin Řehulka

jméno a příjmení

700518/4472

rodné číslo

je

autorizovaným inženýrem

v oboru

mosty a inženýrské konstrukce

V seznamu autorizovaných osob vedeném ČKAIT je veden pod číslem

1003412

a je oprávněn užívat autorizační razítko, jehož kontrolní otisk

je uveden zde:



Autorizace je udělena ke dni 3.12.1999

Ing. Václav Mach
předseda ČKAIT

Magistrát města Brna
Živnostenský úřad města Brna
Malinovského nám. 3, 601 67 Brno

Č. j.: **ZUMB/30421/2009/Fe/3**

Výpis z živnostenského rejstříku

Obchodní firma: **Projekční kancelář PRIS spol. s r.o.**
Sídlo: **Osová 717/20, 625 00, Brno - Starý Lískovec**
Identifikační číslo: **46974806**

Živnostenské oprávnění č. 1

Předmět podnikání: **Projektová činnost ve výstavbě**
Vznik oprávnění: **19.10.1992**
Doba platnosti oprávnění: **na dobu neurčitou**

Živnostenské oprávnění č. 2

Předmět podnikání: **Výroba, obchod a služby neuvedené v přílohách 1 až 3 živnostenského zákona**
Obory činnosti: **Vydavatelské činnosti, polygrafická výroba, knihařské a kopírovací práce
Zprostředkování obchodu a služeb
Velkoobchod a maloobchod
Poradenská a konzultační činnost, zpracování odborných studií a posudků
Příprava a vypracování technických návrhů, grafické a kresličské práce**
Vznik oprávnění: **19.10.1992**
Doba platnosti oprávnění: **na dobu neurčitou**

Úřad příslušný podle § 71 odst. 2 živnostenského zákona: **Magistrát města Brna**

V Brně dne 16.11.2009



Fenclová
JUDr. Dobromila Macháčková
vedoucí Živnostenského úřadu města Brna
v z. Ing. Jiřina Fenclová



STAVCERT

Praha, spol. s r. o.

U Výstaviště 3, Praha 7

**CERTIFIKAČNÍ ORGÁN PROVÁDĚJÍCÍ CERTIFIKACI
SYSTÉMŮ MANAGEMENTU**

akreditovaný Českým institutem pro akreditaci, o.p.s. (ČIA)

ČIA je signatářem multilaterální dohody EA a IAF o vzájemném uznávání



vydává

CERTIFIKÁT

pro

Projekční kancelář PRIS spol. s r.o.

Osová 20, 625 00 Brno

IČ: 46974806

Tímto certifikátem se potvrzuje, že zavedený a udržovaný

systém managementu kvality

pro

♦ **projektovou činnost v investiční výstavbě**

♦ **projektování pozemních komunikací**

(v rozsahu Metodického pokynu Ministerstva dopravy Systém jakosti v oboru pozemních komunikací ze dne 20.12.2019, Část II/1 Projektové práce, NACE 71.11 a 71.12)

♦ **zajištění geodetických prací**

♦ **zajištění inženýrsko-geologického průzkumu**

♦ **zajištění diagnostického průzkumu**

odpovídá požadavkům

ČSN EN ISO 9001:2016

Certifikát č. QMS-4505/2020

První certifikace: prosinec 1998

Platnost certifikátu od 19.3.2021 do 19.1.2023

Platnost certifikace od 27.1.2020 do 19.1.2023

Tento certifikát nahrazuje certifikát č. QMS-4505/2020 ze dne 27.1.2020 pro Projekční kancelář PRIS spol. s r.o. z důvodu získání akreditace Certifikačního orgánu podle Metodického pokynu Ministerstva dopravy ČR SJ-PK z 20.12.2019.

V Praze dne 19.3.2021



**VYJÁDŘENÍ O EXISTENCI SÍTĚ ELEKTRONICKÝCH KOMUNIKACÍ
společnosti CETIN a.s.
(„Vyjádření“)**

**A VŠEOBECNÉ PODMÍNKY OCHRANY SÍTĚ ELEKTRONICKÝCH KOMUNIKACÍ
společnosti CETIN a.s.
(„Všeobecné podmínky ochrany SEK“)**

toto Vyjádření a Všeobecné podmínky ochrany SEK je vydané dle ustanovení § 101 zákona č. 127/2005 Sb., o elektronických komunikacích a o změně některých souvisejících zákonů, v účinném znění („**Zákon o elektronických komunikacích**“), a dle ustanovení § 161 zákona č. 183/2006 Sb., o územním plánování a stavebním řádu, v účinném znění („**Stavební zákon**“), a dle příslušných ustanovení zákona č. 89/2012 Sb., občanský zákoník, v účinném znění („**Občanský zákoník**“)

Číslo jednací: 806849/21

Číslo žádosti: 0121 274 735 („Žádost“)

Název akce („ Stavba “)	III/34417 Barovice - propustek č. 34417-2P	
Důvod vydání Vyjádření („ Důvod vyjádření “)	Informace o poloze sítě	
Žadatel	Projekční kancelář PRIS spol. s r.o., kontaktní osoba: Soňa Straková, Osová 717/20, Brno, 62500	
Stavebník	-- neuvedeno --, , -- neuvedeno --, 0	
Zájmové území	Okres	Havlíčkův Brod
	Obec	Libice nad Doubravou
	Kat. území / č. parcely	Barovice
Platnost Vyjádření	30. 9. 2023 („Den konce platnosti Vyjádření“)	

Žadatel Žádostí určil a vyznačil Zájmové území, jakož i určil Důvod Vyjádření.

Na základě určení a vyznačení Zájmového území Žadatelem a na základě určení Důvodu Vyjádření vydává společnost CETIN a.s. následující Vyjádření:

Dojde ke střetu se sítí elektronických komunikací (dále jen „SEK“) společnosti CETIN a.s.

- (I) Na Žadatelem určeném a vyznačeném Zájmovém území se vyskytuje SEK společnosti CETIN a.s.; a
- (II) Stavebník nebo jím pověřená třetí osoba je povinen řídit se Všeobecnými podmínkami ochrany SEK, které jsou nedílnou součástí Vyjádření; a
- (III) pro případ, že bude nezbytné přeložení SEK, zajistí vždy takové přeložení SEK její vlastník, společnost CETIN a.s. Stavebník, který vyvolal překládku SEK je dle ustanovení § 104 odst. 17 Zákona o elektronických komunikacích povinen uhradit společnosti CETIN a.s. veškeré náklady na nezbytné úpravy dotčeného úseku SEK, a to na úrovni stávajícího technického řešení; a
- (IV) pro účely přeložení SEK dle bodu (III) tohoto Vyjádření je Stavebník povinen uzavřít se společností CETIN a.s. Smlouvu o realizaci překládky SEK; a
- (V) Stavebník a/nebo Žadatel není oprávněn užít toto Vyjádření k podání jakékoliv žádosti o vydání jakéhokoliv správního rozhodnutí či jiného rozhodnutí majícího obdobný charakter.

Číslo jednací: 806849/21

Číslo žádosti: 0121 274 735

Vyjádření je platné pouze pro Zájmové území určené a vyznačené Žadatelem, jakož i pro Důvod Vyjádření stanovený a určený Žadatelem v Žádosti.

Vyjádření pozbývá platnosti i) dnem, kdy je Žadatelem a/nebo Stavebníkem použito k podání žádosti o vydání jakéhokoliv správního rozhodnutí či jiného rozhodnutí majícího obdobný charakter a/nebo dnem zahájení jakéhokoliv správního rozhodnutí či jiného rozhodnutí majícího obdobný charakter, ve kterém bylo Vyjádření použito, ii) uplynutím doby platnosti v tomto Vyjádření uvedeného, iii) změnou rozsahu Zájmového území či změnou Důvodu Vyjádření uvedeného v Žádosti a/nebo iv) porušením Všeobecných podmínek ochrany SEK, to vše v závislosti na tom, která ze skutečností rozhodná pro pozbytí platnosti Vyjádření nastane nejdříve.

Společnost CETIN a.s. vydáním tohoto Vyjádření poskytla Žadateli pro Žadatelem určené a vyznačené Zájmové území veškeré informace o SEK dostupné společnosti CETIN a.s. ke dni podání Žádosti.

Ze strany společnosti CETIN a.s. může v některých případech docházet ke zpracování Vašich osobních údajů. Ke zpracování Vašich osobních údajů dochází vždy v souladu s platnými právními předpisy. Konkrétní zásady a podmínky zpracování osobních údajů společností CETIN a.s. jsou dostupné na <https://www.cetin.cz/zasady-ochrany-osobnich-udaju>.

V případě dotazů k Vyjádření kontaktujte prosím asistenční linku 800 630 630.

Přílohami Vyjádření jsou:

- *Všeobecné podmínky ochrany SEK*
- *Informace k vytýčení SEK ve vlastnictví společnosti CETIN a.s.*
- *Informace o možném napojení na SEK ve vlastnictví společnosti CETIN a.s.*
- *Situační výkres (obsahuje Zájmové území určené a vyznačené Žadatelem a výřezy účelové mapy SEK)*

Vyjádření vydala společnost **CETIN a.s.** dne: 30. 9. 2021.



CETIN a.s.
Českomoravská 2510/19, Libeň
190 00 Praha 9
DIČ: CZ04084063

102

VŠEOBECNÉ PODMÍNKY OCHRANY SÍTĚ ELEKTRONICKÝCH KOMUNIKACÍ společnosti CETIN a.s.**1. PLATNOST VŠEOBECNÝCH PODMÍNEK**

- i) Tyto Všeobecné podmínky ochrany sítě elektronických komunikací (dále jen „VPOSEK“) tvoří součást Vyjádření (jak je tento pojem definován níže v článku 2 VPOSEK).
- ii) V případě rozporu mezi Vyjádřením a těmito VPOSEK mají přednost ustanovení Vyjádření, pokud není těmito VPOSEK stanoveno jinak.

2. DEFINICE

Níže uvedené termíny, jsou-li použity v těchto VPOSEK a uvozeny velkým písmenem, mají následující význam, není-li těmito VPOSEK a/nebo Příslušnými požadavky stanoveno výslovně jinak:

„**CETIN**“ znamená CETIN a.s. se sídlem Českomoravská 2510/19, Libeň, 190 00 Praha 9, IČO: 04084063, zapsaná v obchodním rejstříku vedeném Městským soudem v Praze pod spz. B 20623;

„**Den**“ je kalendářní den;

„**Kabelovod**“ podzemní zařízení sestávající se z tělesa Kabelovodu a kabelových komor, sloužící k zatahování kabelů a ochranných trubek;

„**Občanský zákoník**“ znamená zákon č. 89/2012 Sb., občanský zákoník, v účinném znění;

„**POS**“ je zaměstnanec společnosti CETIN, pověřený ochranou sítě, Pavel Kubiš, tel.: 724 053 840, e-mail: pavel.kubis@cetin.cz;

„**Pracovní den**“ znamená Den, kromě soboty, neděle, a státních svátků a ostatních svátků ve smyslu zákona č. 245/2000 Sb., o státních svátcích, o významných dnech a o dnech pracovního klidu, v účinném znění;

„**Příslušné požadavky**“ znamená jakýkoli a každý příslušný právní předpis, vč. technických norem, nebo normativní právní akt veřejné správy či samosprávy, nebo jakékoli rozhodnutí, povolení, souhlas nebo licenci, včetně podmínek, které s ním souvisí;

„**Překládka**“ je stavba spočívající ve změně trasy vedení SEK ve vlastnictví CETIN nebo přemístění zařízení SEK ve vlastnictví CETIN; Stavebník, který Překládku vyvolal, je dle ustanovení § 104 odst. 17 Zákona o elektronických komunikacích povinen uhradit společnosti CETIN veškeré náklady na nezbytné úpravy dotčeného úseku SEK, a to na úrovni stávajícího technického řešení;

„**SEK**“ je síť elektronických komunikací ve vlastnictví CETIN;

„**Stavba**“ je stavba a/nebo činnost ve vztahu, k níž bylo vydáno Vyjádření, a je prováděna Stavebníkem a/nebo Žadatelem v souladu s Příslušnými požadavky, povolená příslušným správním rozhodnutím vydaným dle Stavebního zákona;

„**Stavebník**“ je osoba takto označená ve Vyjádření;

„**Stavební zákon**“ je zákon č. 183/2006 Sb., o územním plánování a stavebním řádu;

„**Vyjádření**“ je vyjádření o existenci sítě elektronických komunikací vydané společností CETIN dne 30. 9. 2021 pod č.j. 806849/21;

„**Zájmové území**“ je území označené Žadatelem a/nebo Stavebníkem v Žádosti;

„**Situační výkres**“ je výkres, který je přílohou Vyjádření a obsahuje Zájmové území určené a vyznačené Žadatelem v Žádosti a výřezy účelové mapy SEK;

„**Zákon o elektronických komunikacích**“ je zákon č. 127/2005 Sb., o elektronických komunikacích a o změně některých souvisejících zákonů, v účinném znění;

„**Žadatel**“ je osoba takto označená ve Vyjádření.

„**Žádost**“ je žádost, kterou Žadatel a/nebo Stavebník požádal CETIN o vydání Vyjádření.

3. PLATNOST A ÚČINNOST VPOSEK

Tyto VPOSEK jsou platné a účinné dnem odeslání Vyjádření na i) adresu elektronické pošty Stavebníka a/nebo Žadatele uvedenou v Žádosti nebo ii) adresu pro doručení prostřednictvím poštovní přepravy uvedenou Stavebníkem a/nebo Žadatelem v Žádosti.

4. OBECNÁ PRÁVA A POVINNOSTI STAVEBNÍKA A/NEBO ŽADATELE

- (i) Stavebník, Žadatel je výslovně srozuměn s tím, že SEK je veřejně prospěšným zařízením, byla zřízena ve veřejném zájmu a je chráněna Příslušnými požadavky.
- (ii) SEK je chráněna ochranným pásmem, jehož rozsah je stanoven (a) ustanovením § 102 Zákona o elektronických komunikacích a/nebo (b) právními předpisy účinnými před Zákonom o elektronických komunikacích, není-li Příslušnými požadavky stanoveno jinak.
- (iii) Stavebník, Žadatel nebo jím pověřená třetí osoba, je povinen při provádění Stavby nebo jiných prací, při odstraňování havárií a projektování staveb, řídit se Příslušnými požadavky, správnou praxí v oboru stavebnictví a technologickými postupy a je povinen učinit veškerá nezbytná opatření vyžadovaná Příslušnými požadavky k ochraně SEK před poškozením. Povinnosti dle tohoto odstavce má Stavebník rovněž ve vztahu k SEK, které se nachází mimo Zájmové území.
- (iv) Při zjištění jakéhokoli rozporu mezi údaji v Situačním výkresu, který je přílohou Vyjádření a skutečným stavem, je Stavebník a/nebo Žadatel povinen bez zbytečného odkladu, nejpozději Den následující po zjištění takové skutečnosti, zjištěný rozpor oznámit POS.
- (v) Stavebník, Žadatel nebo jím pověřená třetí osoba, je povinen každé poškození či krádež SEK bezodkladně, nejpozději Den následující po zjištění takové skutečnosti, oznámit takovou skutečnost dohledovému centru společnosti CETIN na telefonní číslo +420 238 464 190.
- (vi) Bude-li Stavebník, Žadatel nebo jím pověřená třetí osoba na společnosti CETIN požadovat, aby se jako účastník správního řízení, pro jehož účely bylo toto Vyjádření vydáno, vzdala práva na odvolání proti rozhodnutí vydanému ve správním řízení, je oprávněn kontaktovat POS.

5. POVINNOSTI STAVEBNÍKA PŘI PŘÍPRAVĚ STAVBY

- (i) Při projektování Stavby je Stavebník povinen zajistit, aby projektová dokumentace Stavby (i) zohledňovala veškeré požadavky na ochranu SEK vyplývající z Příslušných požadavků, zejména ze Zákona o elektronických komunikacích a Stavebního zákona, (ii) respektovala správnou praxi v oboru stavebnictví a technologické postupy a (iii) umožňovala, aby i po provedení a umístění Stavby dle takové projektové dokumentace byla společnost CETIN, jako vlastník SEK schopna bez jakýchkoli omezení a překážek provozovat SEK, provádět údržbu a opravy SEK.
- (ii) Nebude-li možné projektovou dokumentaci zajistit některý, byť i jeden z požadavků dle předchozího odstavce (i) a/nebo umístění Stavby by mohlo způsobit, že nebude naplněn některý, byť i jeden z požadavků dle předchozího odstavce (i), vyvolá Stavebník Překládku.
- (iii) Při projektování Stavby, která se nachází nebo je u ní zamýšleno, že se bude nacházet v ochranném pásmu radiových tras společnosti CETIN a překračuje výšku 15 m nad zemským povrchem, a to včetně dočasných objektů zařízení staveníště (jeřáby, konstrukce, atd.) je Stavebník povinen písemně kontaktovat POS za účelem získání konkrétního stanoviska a podmínek k ochraně radiových tras společnosti CETIN a pro určení, zda Stavba vyvolá Překládku. Ochranné pásmo radiových tras v šíři 50m je zakresleno do situačního výkresu, který je součástí tohoto Vyjádření.

VŠEOBECNÉ PODMÍNKY OCHRANY SÍTĚ ELEKTRONICKÝCH KOMUNIKACÍ společnosti CETIN a.s.

Číslo jednací: 806849/21

Číslo žádosti: 0121 274 735

- (iv) Pokud se v Zájmovém území nachází podzemní silové vedení (NN) ve vlastnictví společnosti CETIN, je Stavebník povinen ve vztahu k projektové dokumentaci zajistit totéž, co je uvedeno pod písm (i) tohoto článku 5, přičemž platí, že Stavebník vyvolá Překládku v případech uvedených pod písm (ii) tohoto článku 5.
- (v) Stavebník je povinen při projektování Stavby, která je stavbou (a) zařízení silových elektrických sítí (VN, VVN a ZVVN) a/nebo (b) trakčních vedení, provést výpočet či posouzení rušivých vlivů na SEK, zpracovat ochranná opatření, to vše dle a v souladu s Příslušnými požadavky. Stavebník je povinen nejpozději třicet (30) Dnů před podáním žádosti o vydání příslušného správního rozhodnutí k umístění Stavby dle Stavebního zákona předat POS výpočet či posouzení rušivých vlivů na SEK a zpracovaná ochranná opatření.
- (vi) Je-li Stavba v souběhu s Kabelovodem, nebo Kabelovod kříží, je Stavebník povinen nejpozději ke Dni, ke kterému započne se zpracováním projektové dokumentace ke Stavbě, oznámit POS a zpracovat POS (a) veškeré případy, kdy trajektorie podvrtní a protlaků budou vedeny ve vzdálenosti menší, než je 1,5 m od Kabelovodu a (b) jakékoliv výkopové práce, které budou nebo by mohly být vedeny v úrovni či pod úrovní Kabelovodu nebo kabelové komory.
- (vii) Je-li Stavba umístěna nebo má být umístěna v blízkosti Kabelovodu, ve vzdálenosti menší, než jsou 2 m nebo kříží-li Stavba Kabelovod ve vzdálenosti menší, než je 0,5 m nad nebo kdekoliv pod Kabelovodem, je Stavebník povinen předložit POS k posouzení zakreslení Stavby v příčných řezech, přičemž do příčného řezu je Stavebník rovněž povinen zakreslit profil kabelové komory.

6. POVINNOSTI STAVEBNÍKA PŘI PROVÁDĚNÍ STAVBY

- (i) Stavebník je před započítím jakýchkoliv zemních prací ve vztahu ke Stavbě povinen vytýčit trasu SEK na terénu dle Příslušných požadavků a dle Stavebního zákona. S vytýčenou trasou SEK je Stavebník povinen seznámit všechny osoby, které budou anebo by mohly zemní práce ve vztahu ke Stavbě provádět. V případě porušení této povinnosti bude Stavebník odpovědný společnosti CETIN za náklady a škody, které porušením této povinnosti společnosti CETIN vzniknou a je povinen je společnosti CETIN uhradit.
- (ii) Pět (5) Pracovních dní před započítím jakýchkoliv prací ve vztahu ke Stavbě je Stavebník povinen oznámit společnosti CETIN, že zahájí práce či činnosti ve vztahu ke Stavbě. Písemné oznámení dle předchozí věty zašle Stavebník na adresu elektronické pošty POS a bude obsahovat minimálně číslo jednací Vyjádření a kontaktní údaje Stavebníka.
- (iii) Stavebník je povinen zabezpečit a zajistit SEK proti mechanickému poškození, a to zpravidla dočasným umístěním silničních betonových panelů nad kabelovou trasou SEK. Do doby, než je zajištěna a zabezpečena ochrana SEK proti mechanickému poškození, není Stavebník oprávněn přejíždět vozidly nebo stavební mechanizací kabelovou trasu SEK. Při přepravě vysokých nákladů nebo při projíždění stroji, vozidly či mechanizací pod nadzemním vedením SEK je Stavebník povinen prověřit, zda výška nadzemního vedení SEK je dostatečná a umožňuje spolehlivý a bezpečný způsob přepravy nákladu či průjezdu strojů, vozidel či mechanizace.
- (iv) Při provádění zemních prací v blízkosti SEK je Stavebník povinen postupovat tak, aby nedošlo ke změně hloubky uložení nebo prostorového uspořádání SEK. V místech, kde SEK vystupuje ze země do budovy, rozváděče, na sloup apod. je Stavebník povinen vykonávat zemní práce se zvýšenou mírou opatrnosti, výkopové práce v blízkosti sloupů nadzemního vedení SEK je Stavebník povinen provádět v takové vzdálenosti od sloupu nadzemního vedení SEK,

kteřá je dostatečná k tomu, aby nedošlo nebo nemohlo dojít k narušení stability sloupu nadzemního vedení SEK. Stavebník je povinen zajistit, aby jakoukoliv jeho činností nedošlo bez souhlasu a vědomí společnosti CETIN (a) ke změně nivelety terénu, a/nebo (b) k výsadbě trvalých porostů, a/nebo (c) ke změně rozsahu a změně konstrukce zpevněných ploch. Pokud došlo k odkrytí SEK, je Stavebník povinen SEK po celou dobu odkrytí náležitě zabezpečit proti prověšení, poškození a odcizení.

- (v) Zjistí-li Stavebník kdykoliv během provádění prací ve vztahu ke Stavbě jakýkoliv rozpor mezi údaji v projektové dokumentaci a skutečností, je povinen bezodkladně přerušit práce a oznámit zjištěný rozpor na adresu elektronické pošty POS. Stavebník není oprávněn pokračovat v pracích ve vztahu ke Stavbě do doby, než získá písemný souhlas POS s pokračováním prací.
- (vi) Stavebník není bez předchozího písemného souhlasu společnosti CETIN oprávněn manipulovat s kryty kabelových komor, jakkoliv zakrývat vstupy do kabelových komor, a to ani dočasně, vstupovat do kabelových komor, jakkoliv manipulovat s případně odkrytými prvky SEK či s jakýmkoliv jiným zařízením se SEK souvisejícím. Rovněž bez předchozího písemného souhlasu společnosti CETIN není Stavebník oprávněn umístit nad trasou Kabelovodu jakoukoliv jinou síť technické infrastruktury v podélném směru.
- (vii) Byla-li v souladu s Vyjádřením a těmito VPOSEK odkryta SEK je Stavebník povinen tři (3) Pracovní dny před zakrytím SEK písemně oznámit POS zakrytí SEK a vyzvat ho ke kontrole před zakrytím. Oznámení Stavebníka dle předchozí věty musí obsahovat minimálně předpokládaný Den zakrytí, číslo jednací Vyjádření a kontaktní údaje Stavebníka. Stavebník není oprávněn provést zakrytí do doby, než získá písemný souhlas POS se zakrytím.

7. ROZHODNÉ PRÁVO

Vyjádření a VPOSEK se řídí českým právem, zejména Občanským zákoníkem, Zákonem o elektronických komunikacích a Stavebním zákonem. Veškeré spory z Vyjádření či VPOSEK vyplývající budou s konečnou platností řešeny u příslušného soudu České republiky.

8. PÍSEMNÝ STYK

Písemným stykem či pojmem „písemně“ se pro účely Vyjádření a VPOSEK rozumí předání zpráv jedním z těchto způsobů:

- v listinné podobě;
- e-mailovou zprávou s uznávaným elektronickým podpisem dle zák. č. 297/2016 Sb., o službách vytvářejících důvěru pro elektronické transakce, v účinném znění; a/nebo e-mailovou zprávou zaslou na adresu POS;

9. ZÁVĚREČNÁ USTANOVENÍ

- (i) Stavebník, Žadatel nebo jím pověřená třetí osoba je počinaje Dnem převzetí Vyjádření povinen užít informace a data uvedená ve Vyjádření pouze a výhradně k účelu, pro který mu byla tato poskytnuta. Stavebník, Žadatel nebo jím pověřená třetí osoba není oprávněn informace a data rozmnožovat, rozšiřovat, pronajímat, půjčovat či jinak umožnit jejich užívání třetí osobou bez předchozího písemného souhlasu společnosti CETIN.
- (ii) Pro případ porušení kterékoliv z povinností Stavebníka, Žadatele nebo jím pověřené třetí osoby, založené Vyjádřením /nebo těmito VPOSEK je Stavebník, Žadatel či jím pověřená třetí osoba odpovědný za veškeré náklady a škody, které společnosti CETIN vzniknou porušením povinností Stavebníka, Žadatele nebo jím pověřené třetí osoby.

Číslo jednací: 806849/21

Číslo žádosti: 0121 274 735

Informace o možném napojení na SEK ve vlastnictví společnosti CETIN a.s.

CETIN a.s. („CETIN“) poskytuje dle ustanovení § 161 odst. 1 Stavebního zákona tyto informace o podmínkách napojení Stavby a/nebo budovy označené v Žádosti na již existující SEK:

- (i) specifické podmínky napojení Stavby a/nebo budovy označené v Žádosti na již existující SEK Vám za společnost CETIN poskytne Macho Petr, Pražská tř. 2239 České Budějovice, e-mail: petr.macho@cetin.cz („**Kontaktní osoba CETIN**“). Kontaktní osoba CETIN pro Vás bude koordinátorem případného napojení Stavby a/nebo budovy označené v Žádosti na již existující SEK, zejména poskytne informace o technickém řešení napojení a stanoví přípojný bod na již existující SEK;
- (ii) předpokladem pro napojení Stavby a/nebo budovy označené v Žádosti na již existující SEK je získání veškerých povolení a souhlasů vyžadovaných platnými právními předpisy pro vybudování té části SEK, která je nezbytná pro napojení Stavby a/nebo budovy označené v Žádosti na již existující SEK, je-li takových povolení a souhlasů dle platných právních předpisů pro vybudování SEK třeba, a rovněž splnění veškerých technických podmínek pro napojení na již existující SEK;

Další pro Vás užitečné informace k napojení na SEK ve vlastnictví společnosti CETIN a.s.:

- pokud Vaše Stavba bude umístována na základě správního rozhodnutí, doporučujeme žádost o vydání takového správního rozhodnutí podat tak, aby žádost obsahovala rovněž stavbu přípojky k SEK;
- doporučujeme stavbu přípojky k SEK v žádosti o vydání správního rozhodnutí označit jako stavební objekt - „SO trasa SEK společnosti CETIN a.s.“;
- trasu přípojky k SEK a místo napojení přípojky k SEK na již existující SEK společnosti CETIN a.s. konzultujte prosím s Kontaktní osobou CETIN;
- v případě, že jste dali na naše doporučení, a Vaše žádost o vydání správního rozhodnutí k umístění Stavby obsahovala rovněž stavbu přípojky k SEK, informujte Kontaktní osobu CETIN o nabytí právní moci správního rozhodnutí vydaného na Stavbu a stavbu přípojky k SEK, společnost CETIN a.s. se s Vámi dohodne na postoupení práv a povinností vyplývajících ze správního rozhodnutí na stavbu přípojky k SEK a zajistí výstavbu přípojky k SEK;
- stavíte-li budovu a/nebo je-li budova podstatně rekonstruována, mějte na paměti, že taková budova musí být vybavena fyzickou infrastrukturou uvnitř budovy, která umožní zavedení sítě elektronických komunikací až do koncového bodu sítě v prostoru budovy, který užívá koncový uživatel, budova musí být vybavena přístupovým bodem budovy - upozorňujeme, že se jedná o požadavky stanovené právním předpisem, zákonem č. 194/2017 Sb., o opatřeních ke snížení nákladů na zavádění vysokorychlostních sítí elektronických komunikací a o změně některých souvisejících zákonů, v účinném znění;
- doporučujeme provést přípravu budovy na následné vybudování vnitřních komunikačních rozvodů (např. trubkováním ve zdivu) nebo vybudovat vlastní komunikační rozvody umožňující napojení k SEK;
- stavíte-li budovu, mějte na paměti, že tato musí umožňovat vstup silnoproudých a komunikačních kabelů do budovy, umístění rozvodných skříní a provedení vnitřních silnoproudých a komunikačních rozvodů až ke koncovým bodům sítě. Vnitřní komunikační rozvody musí splňovat požadavky na zabezpečení proti zneužití;
- společnost CETIN a.s. Vám nabízí zhotovení typového projektu pro realizaci vnitřních rozvodů, koncového bodu sítě a řešení vstupu vedení SEK ke koncovému bodu sítě. Máte-li o zhotovení takového typového projektu zájem, prosím obraťte se na Kontaktní osobu CETIN, dohodne s Vámi vše potřebné.

Požadujete-li jakékoliv další informace o možném napojení Stavby a/nebo budovy označené v Žádosti na již existující SEK, prosíme kontaktujte Kontaktní osobu CETIN.

A zde www.zrychlujemecesko.cz můžete zjistit, jak je lokalita, kterou jste označil v Žádosti pokryta SEK ve vlastnictví CETIN, jakou rychlost připojení SEK umožňuje, a jak takové připojení můžete získat.

Číslo jednací: 806849/21

Číslo žádosti: 0121 274 735

Informace k vytyčení *SEK*

V případě požadavku na vytyčení *SEK* společnosti *CETIN* se, prosím, obraťte na společnosti uvedené níže:

CETIN a.s. - středisko Čechy východ

se sídlem: Českomoravská 2510/19, Libeň, 190 00 Praha 9
IČ: 04084063 DIČ: CZ04084063
kontakt: tel: 238462863 obslužná doba po-pa 7 - 15 hod

TEMO-TELEKOMUNIKACE, a.s. - výhradní dodavatel společnosti CETIN a.s.

se sídlem: pracoviště Brněnská 30, 591 01 Žďár nad Sázavou
IČ: 25740253 DIČ: CZ25740253
kontakt: Wasserbauer Josef, mobil: 602450375, e-mail: josef.wasserbauer@temo.cz

AZ GEONET - Pavel Kazda

se sídlem: Sedláčkova 1436/14, 500 02 Hradec Králové
IČ: 72885777 DIČ: CZ7308093045
kontakt: Pavel Kazda, mobil: 776020134, e-mail: azgeonet@seznam.cz

COM PLUS CZ, a.s.

se sídlem: Nad Krocínkou 317/48, 190 00 Praha 9
IČ: 25772104 DIČ: CZ 25772104
kontakt: Help Desk: tel.: 472702123, mobil: 724150190, e-mail: helpdesk@complus.cz

CONTENT, s.r.o.

se sídlem: Karlov 1246, 594 01 Velké Meziříčí, pobočka: Okružní 28/18, 591 01 Žďár nad Sázavou
IČ: 63492164 DIČ: CZ63492164
kontakt: Martin Kalina, tel/fax: 566521721, mobil: 777702117, e-mail: kalina@content-vm.cz, vytycenisiti@seznam.cz

ELTER, s.r.o.

se sídlem: Straněnská 1149, 539 01 Hlinsko
IČ: 49814419 DIČ: CZ49814419
kontakt: tel.: 469312100, mobil: 731115925, e-mail: elter.hlinsko@xaz.cz
Havel Stanislav, mobil: 736778264, Chadima Zdeněk, mobil: 731115933

GIS-STAVINVEX, a.s.

se sídlem: Pražská 1156, Pelhřimov
IČ: 25163558 DIČ: CZ25163558
kontakt: Petr Novák, mobil: 737 286 334, tel/fax: 596 541 102, e-mail: ostrava@gis-stavinex.cz

Chadima Zdeněk

se sídlem: Máchova 257, 539 73 Skuteč
IČ: 01222163 DIČ:
kontakt: Zdeněk Chadima, tel: 731115933, e-mail: z.chadima@tiscali.cz

Jiří Novotný, Montáž, údržba a servis tel.sítí - okr. Třebíč, Znojmo

se sídlem: Akad. Práta 524, 675 55 Hrotovice, okr. Třebíč
IČ: 72377259 DIČ:
kontakt: Jiří Novotný, tel.: 568860888, mobil: 777318588, e-mail: novotny.hrotovice@seznam.cz

Číslo jednací: 806849/21

Číslo žádosti: 0121 274 735

Josef Joura

se sídlem: Okřešice 53, okres Třebíč, 674 01
IČ: 88282091 DIČ: CZ6312180820
kontakt: Josef Joura, mobil: 602578674, e-mail: josefjoura@seznam.cz

Karel Horský

se sídlem: Poličská 877/36, 568 02 Svitavy - Předměstí
IČ: 01377841 DIČ:
kontakt: Karel Horský, mobil: 602 483 023, e-mail: k.horsky.sy@gmail.com

K+K ELTEC, s.r.o.

se sídlem: Smetanova 997, 517 41 Kostelec nad Orlicí
IČ: 25277308 DIČ: CZ25277308
kontakt: Radovan Krsek, mobil: 603486395, e-mail: krsek@eltec.cz

Michlovský stavební s.r.o.

se sídlem: Salaš 99, 76351 Zlín
IČ: 27714080 DIČ: CZ 27714080
kontakt: STŘEDSKO HRADEC KRÁLOVÉ:
Aleš Klimt, mobil: 602482988, e-mail: klimt@michlovsky.cz
František Uříčář, mobil: 605200784, e-mail: uricar@michlovsky.cz

Milan Pospíšil

se sídlem: Topolská 742, 537 05 Chrudim
IČ: 88375072 DIČ:
kontakt: Milan Pospíšil, mobil: 725246121, email: mpospisil1@centrum.cz

PELMONT s.r.o

se sídlem: Vlásenická 1111, 393 01 Pelhřimov
IČ: 25172786 DIČ: CZ25172786
kontakt: Karel Pichl, tel.: 565325325, fax: 565333565, mobil: 602227227, e-mail: pelmont@pelmont.cz

Radim Zabloudil

se sídlem: Tábor 2356/28a, 602 00 Brno - Žabovřesky
IČ: 74899589 DIČ: CZ6210151585
kontakt: Radim Zabloudil, mobil: 602760276, e-mail: radim.zabloudil@seznam.cz

TEMO-TELEKOMUNIKACE, a.s. - výhradní dodavatel společnosti CETIN a.s.

se sídlem: pracoviště Žižkova 832, 580 01 Havlíčkův Brod
IČ: 25740253 DIČ: CZ25740253
kontakt: Jan Dostál, mobil: 602482982, e-mail: jan.dostal@temo.cz

TELEPROG s.r.o.,

se sídlem: Znojemská 4665/78a, 586 01 Jihlava
IČ: 60721197 DIČ: CZ60721197
kontakt: Luboš Štěpnička, tel.: 567322089, fax: 567161319, mobil: 602782898, e-mail: stepnicka@teleprog.cz

Číslo jednací: 806849/21

Číslo žádosti: 0121 274 735

Vegacom, a.s.

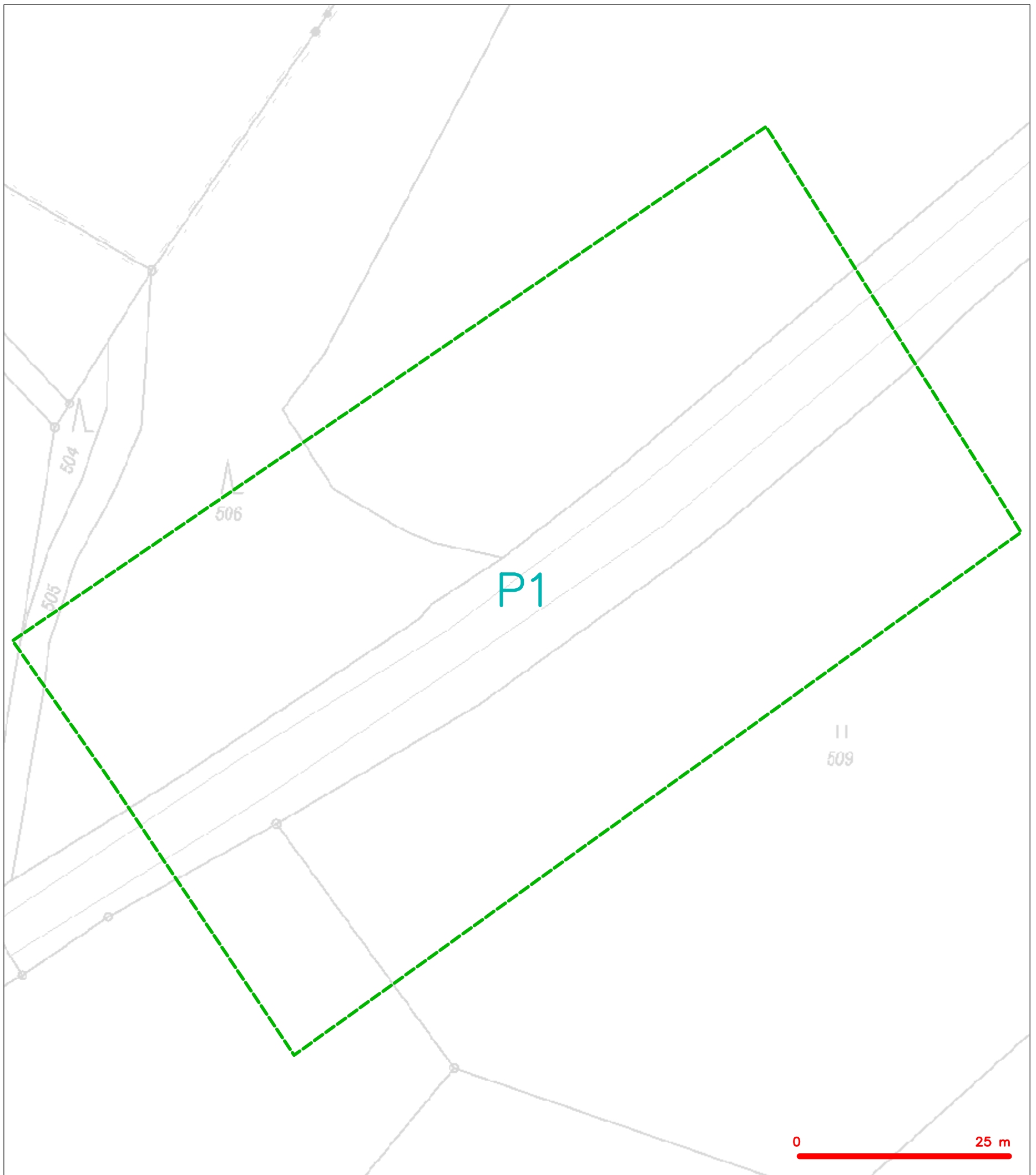
se sídlem: Rantířov 20, (Areál Agropodnik), 588 41 Vyskytná nad Jihlavou

IČ: 25788680 DIČ: CZ25788680

kontakt: Martin Pečar, mobil: 603855658, e-mail: pecar@vegacom.cz

Zdeněk Plšek, mobil: 605232401, e-mail: plsek@vegacom.cz

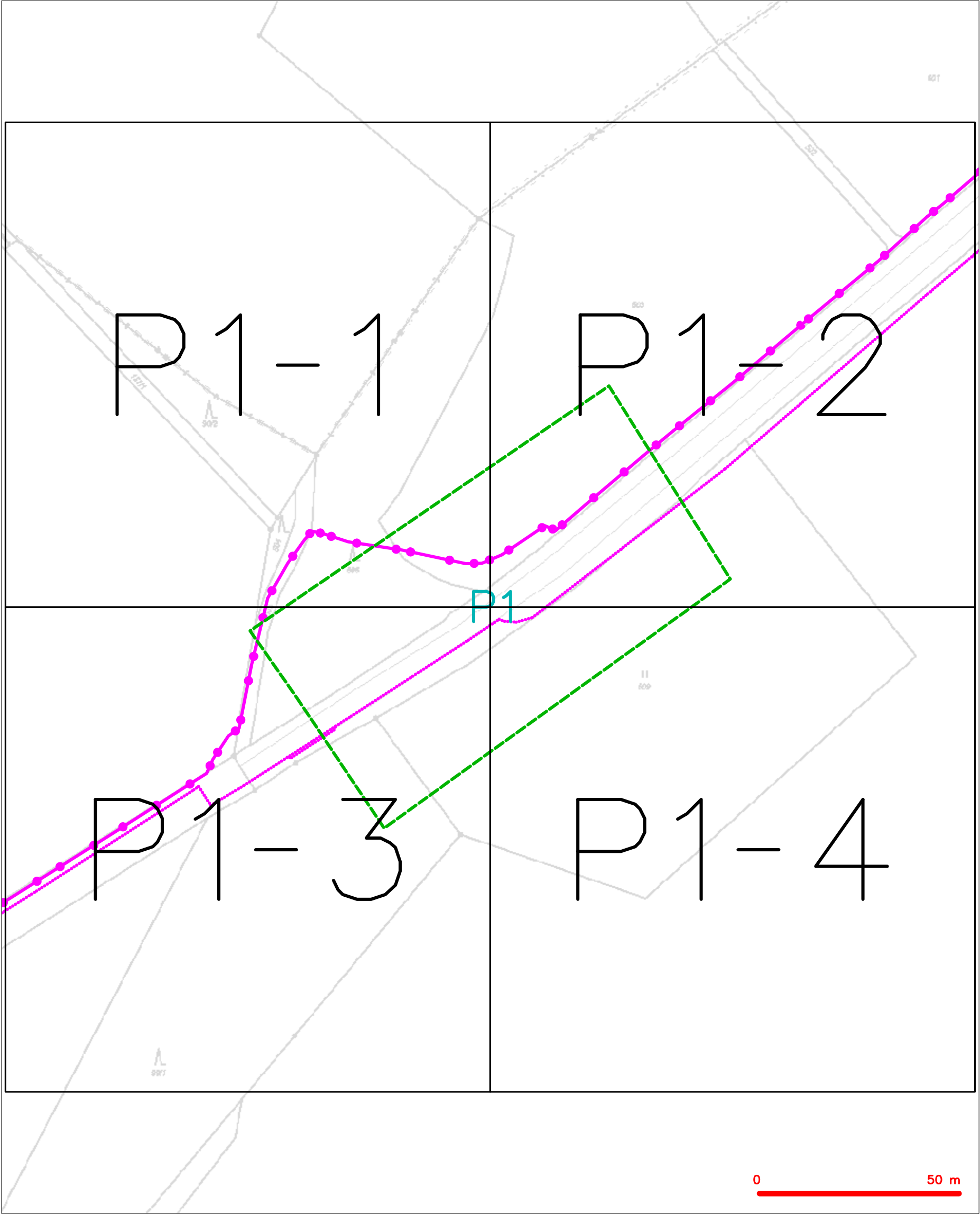
SITUAČNÍ VÝKRES - ZÁJMOVÉ ÚZEMÍ



LEGENDA

----- hranice zájmového území k vyjádření

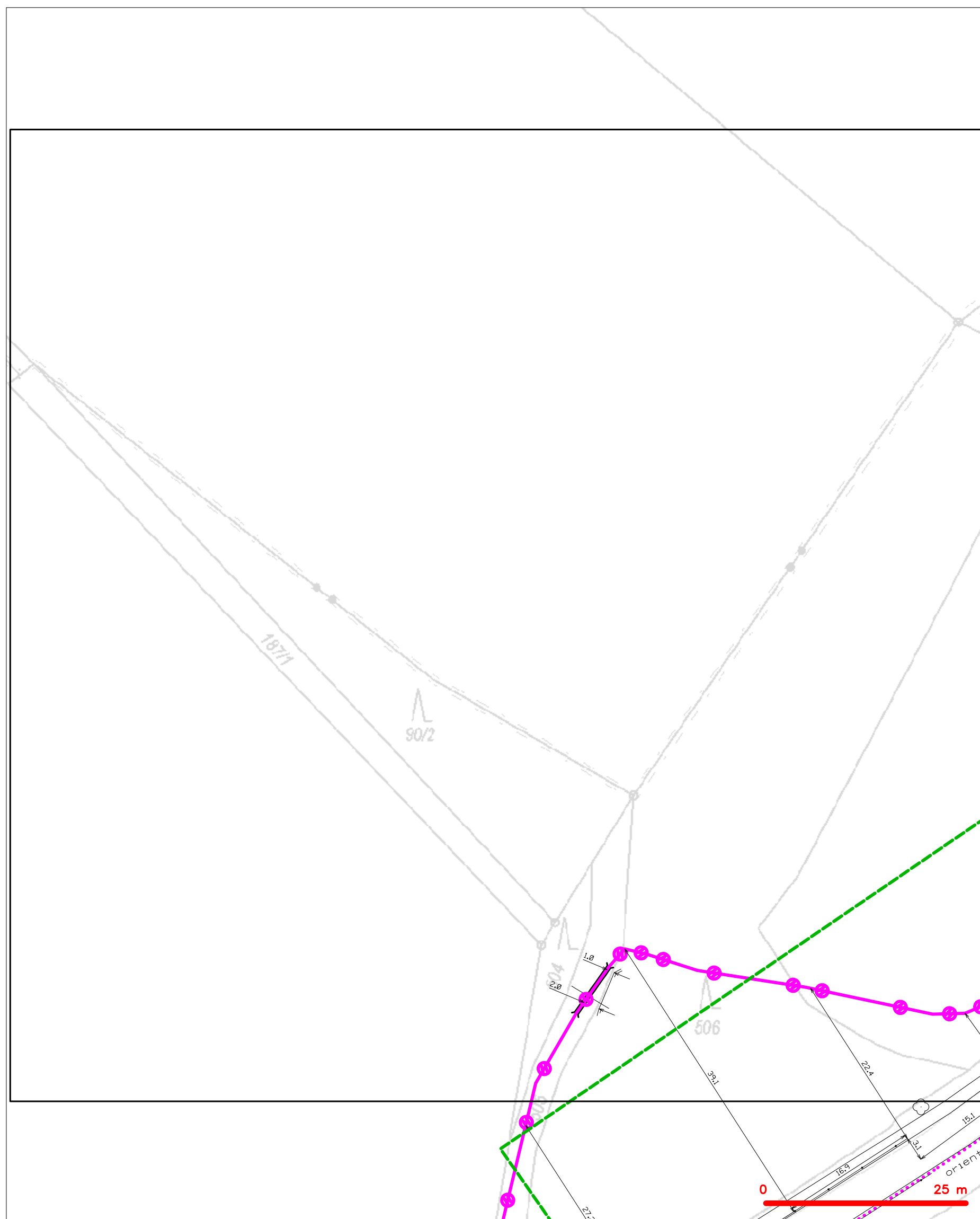

CETIN a.s.
Českomoravská 2510/19, Libeň
190 00 Praha 9
DIČ: CZ04084063
102



LEGENDA

- | | | | |
|--|---|--|---|
| | hranice zájmového území k vyjádření | | nezaměřený průběh optického kabelu, HDPE trubky
nebo souběh optického a metalického kabelu |
| | NV přípojka, území s NV přípojkou CETIN | | radiové síť, ochranné pásmo radiové sítě |
| | zaměřený průběh metalického kabelu | | nadzemní síť |
| | zaměřený průběh optického kabelu, HDPE trubky
nebo souběh optického a metalického kabelu | | neprovazované síť |
| | nezaměřený průběh metalického kabelu | | podzemní síť cizí |
| | nadzemní síť cizí | | síť s NV |

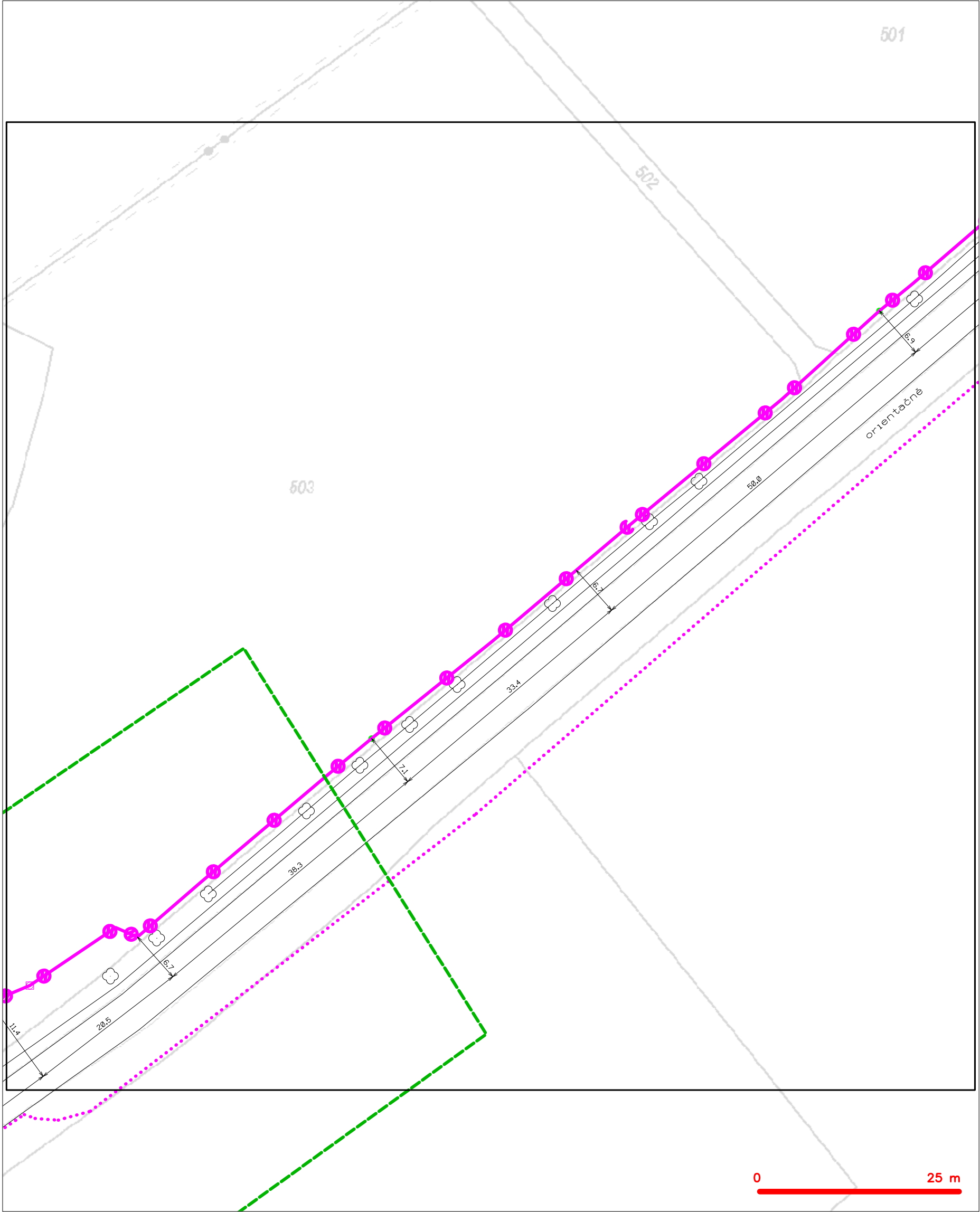
SITUAČNÍ VÝKRES - POLYGON 1, list kladu P1-1



LEGENDA

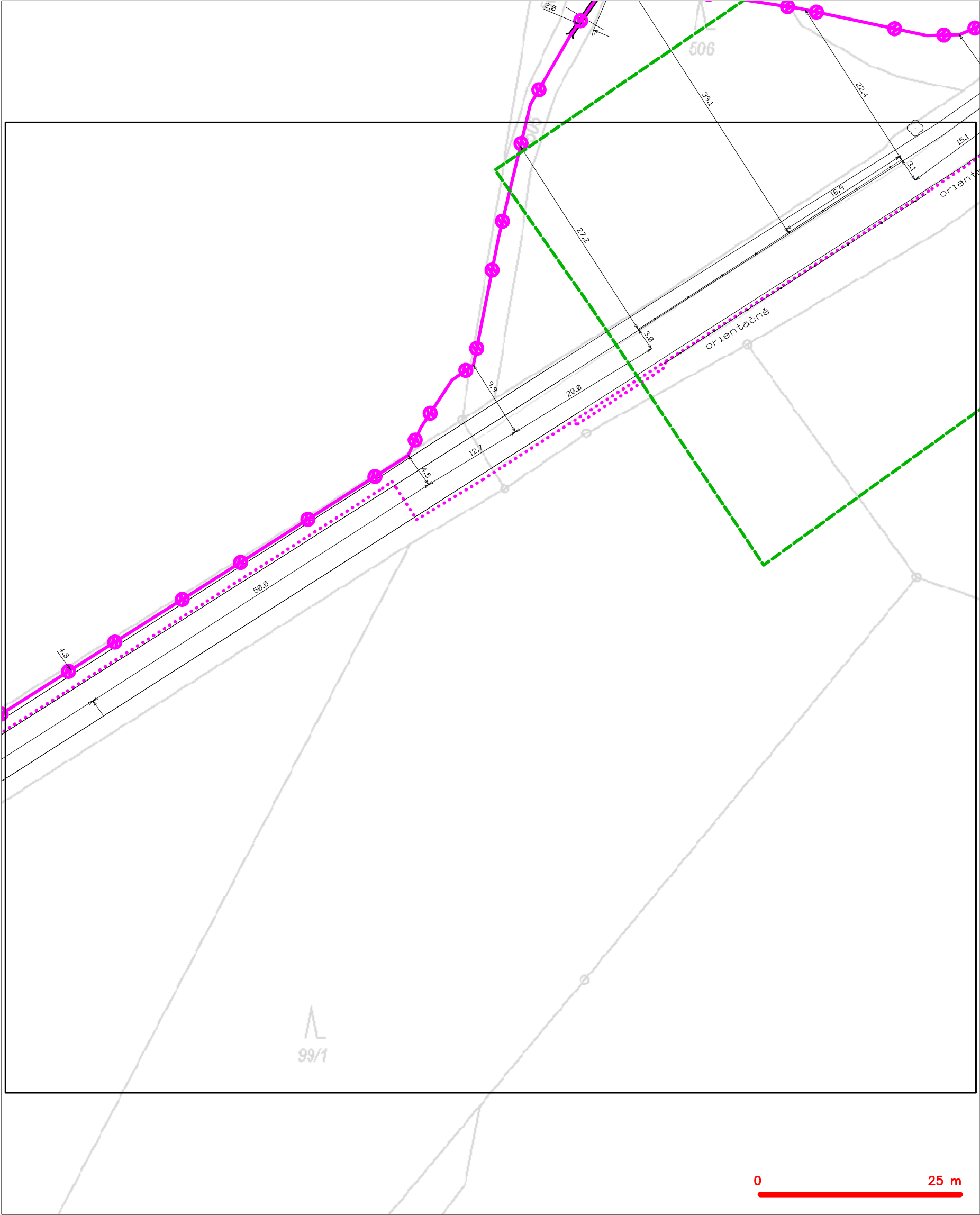
	hranice zářivého území k vyjádření		nezaměřený průběh optického kabelu, HDPE trubky nebo souběh optického a metalického kabelu
	NN přípojka, území s NN přípojkou CETIN		radiové síť, ochranné pásmo radiové sítě
	zaměřený průběh metalického kabelu		podzemní síť
	zaměřený průběh optického kabelu, HDPE trubky nebo souběh optického a metalického kabelu		podzemní síť cizí
	nezaměřený průběh metalického kabelu		sítě s NN
	podzemní síť cizí		neprorazované síť
			kolektor, kabelovod

SITUAČNÍ VÝKRES - POLYGON 1, list kladu P1-2



— — — — —	hranice zájmového území k vyjádření	— — — — —	nezaměřený průběh optického kabelu, HDPE trubky
— — — — —	NV přípojka, území s NV přípojkou CETIN	— — — — —	nebo souběh optického a metalického kabelu
— — — — —	zaměřený průběh metalického kabelu	— — — — —	radiové sítě, ochranné pásmo radiové sítě
— — — — —	zaměřený průběh optického kabelu, HDPE trubky	— — — — —	nadzemní sítě
— — — — —	nebo souběh optického a metalického kabelu	— — — — —	neprovazované sítě
— — — — —	nezaměřený průběh metalického kabelu	— — — — —	podzemní sítě cizí
— — — — —	nadzemní sítě cizí	— — — — —	sítě s NV


SITUAČNÍ VÝKRES - POLYGON 1, list kladu P1-3



LEGENDA

- | | | | |
|---|---|---|---|
| — | hranice zájmového území k vyjádření | — | nezaměřený průběh optického kabelu, HDPE trubky |
| — | NV přípojka, území s NV přípojkou CETIN | — | nebo souběh optického a metalického kabelu |
| — | zaměřený průběh metalického kabelu | — | radiové sítě, ochranné pásmo radiové sítě |
| — | zaměřený průběh optického kabelu, HDPE trubky | — | nadzemní sítě |
| — | nebo souběh optického a metalického kabelu | — | neprovazované sítě |
| — | nezaměřený průběh metalického kabelu | — | podzemní sítě cizí |
| — | nadzemní sítě cizí | — | sítě s NV |
- []=== kolektor, kabelovod

SITUAČNÍ VÝKRES - POLYGON 1, list kladu P1-4



LEGENDA	
	hranice zájmového území k vyjádření
	NV přípojka, území s NV přípojkou CETIN
	zaměřený průběh metalického kabelu
	zaměřený průběh optického kabelu, HDPE trubky nebo souběh optického a metalického kabelu
	nezaměřený průběh metalického kabelu
	nadzemní síť cizí
	nezaměřený průběh optického kabelu, HDPE trubky nebo souběh optického a metalického kabelu
	radiové síť, ochranné pásmo radiové sítě
	nadzemní síť
	neprovazované síť
	podzemní síť cizí
	sítě s NV
	koléktor, kabelovod

ŽADATEL

Projekční kancelář PRIS spol. s r.o.

Osová 717/20

62500 Brno

NAŠE ZNAČKA
0101609828

VYŘÍZENO DNE
30.09.2021

Sdělení o existenci energetického zařízení, sítě pro elektronickou komunikaci nebo zařízení technické infrastruktury společnosti ČEZ Distribuce, a. s., pro akci:

III/34417 Barovice - propustek č. 34417-2P

Vážený zákazníku,

dovolujeme si reagovat na Vaši žádost číslo 0101609828 ze dne 30.09.2021 o sdělení o existenci energetického zařízení, sítě pro elektronickou komunikaci nebo zařízení technické infrastruktury. Na Vámi uvedeném zájmovém území se **nenachází energetické zařízení, zařízení sítě pro elektronickou komunikaci nebo zařízení technické infrastruktury v majetku společnosti ČEZ Distribuce, a. s.**

Zároveň si Vás dovoluujeme upozornit, že se v zájmovém území může nacházet energetické zařízení, sítě pro elektronickou komunikaci nebo zařízení technické infrastruktury, které není v majetku společnosti ČEZ Distribuce, a. s.

Toto sdělení je platné do 31.03.2022.

V souvislosti s výše uvedeným si Vás dovoluujeme upozornit, že uvedené sdělení včetně jeho příloh představuje skutečnosti tvořící obchodní tajemství společnosti ČEZ Distribuce, a. s. Poskytnuté informace jsou dále také důvěrnými informacemi a obchodně citlivými informacemi společnosti ČEZ Distribuce, a. s. Z výše uvedených důvodů si Vás proto společnost ČEZ Distribuce, a. s., dovoluje upozornit, že s poskytnutými informacemi je potřeba nakládat dle platných právních předpisů, v opačném případě se vystavujete postihu ve smyslu platné právní úpravy. V této souvislosti si Vás dále dovoluujeme upozornit, že požadované informace nesmí být předány, sděleny, využity, zpřístupněny, či jiným způsobem postoupeny na jakoukoli třetí osobu bez předchozího prokazatelného souhlasu společnosti ČEZ Distribuce, a. s. Informace o existenci energetického zařízení, sítě pro elektronickou komunikaci a zařízení technické infrastruktury mohou být využity pouze pro účel, pro který byly vyžádány.

S pozdravem

ČEZ Distribuce, a. s.

Děčín, Děčín IV-Podmokly
Teplická 874/8
PSČ 405 02
IČ: 24729035

Přílohy

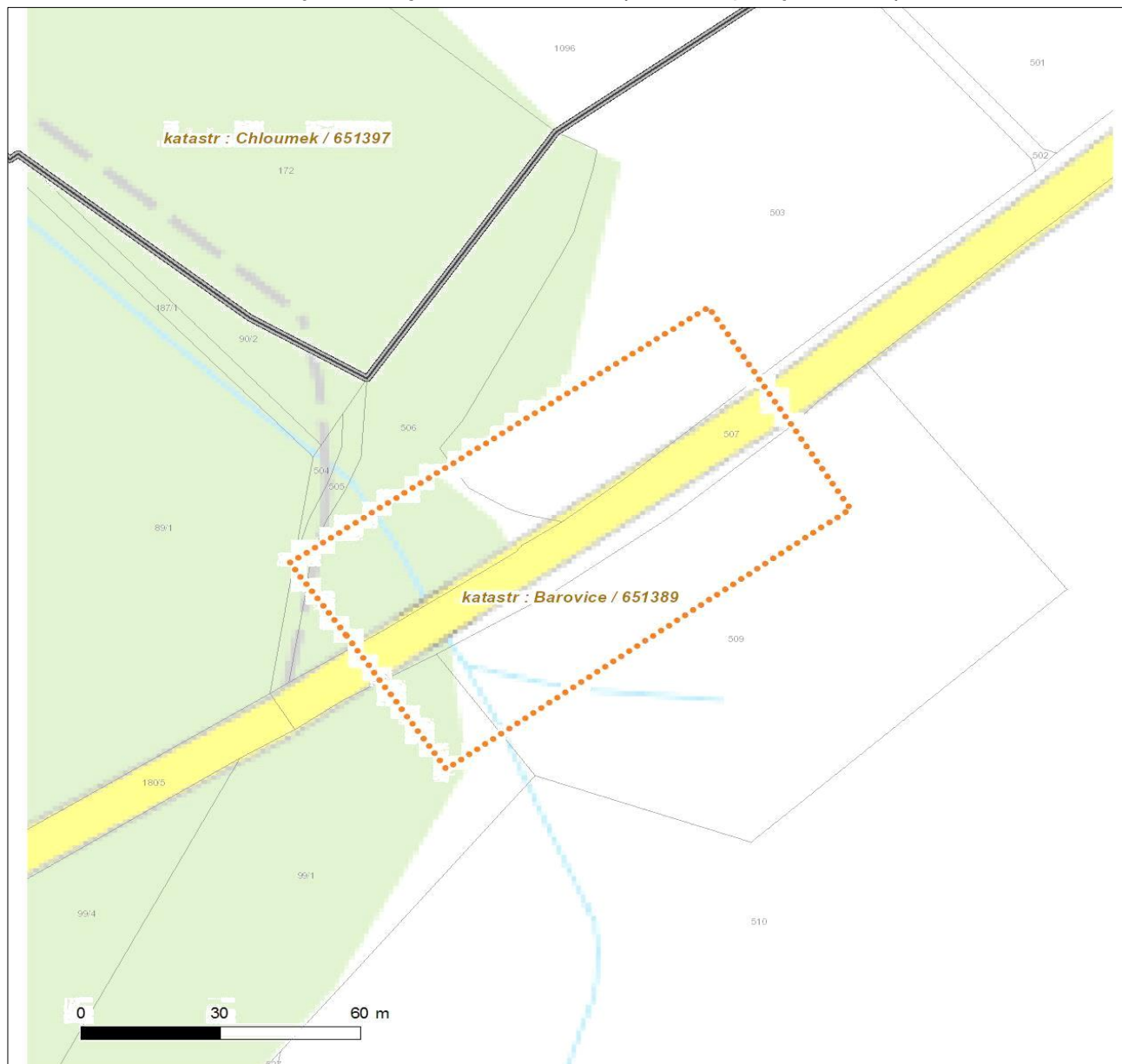
Situační výkres zájmového území



Platí pouze se sdělením číslo 0101609828.

Zakreslené polohy zařízení v příloze jsou pouze informativní.

Situační výkres zájmového území (klad mapových listů)



Není-li zobrazena katastrální mapa, zadejte žádost znovu. Katastrální mapa je generována prostřednictvím externí WMS služby, jejíž provoz nezajišťuje společnost ČEZ Distribuce, a. s.

LEGENDA		
Podzemní vedení NN do 1 kV		TS Stanice do 52 kV - stožárová
Nadzemní vedení NN do 1 kV		TS Stanice do 52 kV - zděná
Podzemní vedení VN do 35 kV		TR Transformovna (nad 52 kV)
Nadzemní vedení VN do 35 kV		Probíhající investice ČEZ Distribuce
Podzemní vedení VVN 110 kV		TS Stanice ČEZ Distribuce ve výstavbě
Nadzemní vedení VVN 110 kV		Zařízení ČEZ Distribuce ve výstavbě
NN přívod odběratele		Hranice katastrálního území
Zařízení technické infrastruktury		Nadzemní síť pro elektronickou komunikaci
Cizí energetické vedení		Podzemní síť pro elektronickou komunikaci
Zájmové území		HDPE trubka
	Souběhy sítí pro elektronickou komunikaci s energetickými sítěmi:	
		Souběh s podzemním vedením NN do 1 kV
		Souběh s nadzemním vedením NN do 1 kV
		Souběh s podzemním vedením VN do 35 kV
		Souběh s nadzemním vedením VN do 35 kV
		Souběh s podzemním vedením VVN 110 kV
		Souběh s nadzemním vedením VVN 110 kV



ŽADATEL

Projekční kancelář PRIS spol. s r.o.

Osová 717/20

62500 Brno

NAŠE ZNAČKA
0700447594

VYŘIZUJE / LINKA

VYŘÍZENO DNE
30.09.2021

Sdělení o existenci komunikačního vedení společnosti ČEZ ICT Services, a. s.

Název akce: **III/34417 Barovice - propustek č. 34417-2P**

Účel: **Existence sítě**

Vážený zákazníku,
dovolujeme si reagovat na Vaši žádost číslo 0700447594 ze dne 30.09.2021, která se týkala sdělení o existenci komunikačního zařízení na Vámi určeném zájmovém území.

Dle vědomí společnosti ČEZ ICT Services, a. s., se na Vámi vymezeném zájmovém území:
nenachází komunikační zařízení v majetku společnosti ČEZ ICT Services, a. s.

Zároveň si Vás dovoluujeme upozornit, že není vyloučeno, že se ve Vámi vymezeném zájmovém území nachází jiné zařízení, které není v majetku společnosti ČEZ ICT Services, a. s.

Toto sdělení je platné do 30.09.2022.

V souvislosti s výše uvedeným si Vás dovoluujeme upozornit, že sdělení o existenci či neexistenci sítě představuje skutečnosti tvořící obchodní tajemství společnosti ČEZ ICT Services, a. s. Poskytnuté informace jsou dále také důvěrnými informacemi společnosti ČEZ ICT Services, a. s. Z výše uvedených důvodů si Vás proto společnost ČEZ ICT Services, a. s., dovoluje upozornit, že s poskytnutými informacemi je potřeba nakládat dle platných právních předpisů, v opačném případě se vystavujete postihu ve smyslu platné právní úpravy. V této souvislosti si Vás dovoluujeme rovněž upozornit, že požadované informace nesmí být předány, sděleny, využity, zpřístupněny, či jiným způsobem postoupeny na jakoukoli třetí osobu bez předchozího prokazatelného souhlasu společnosti ČEZ ICT Services, a. s. Informace o existenci sítě mohou být využity pouze pro účel, pro který byly vyžádány.

ČEZ ICT Services, a. s.

Praha, Praha 4
Duhová 1531/3
PSČ 140 53
IČ: 26470411

Přílohy

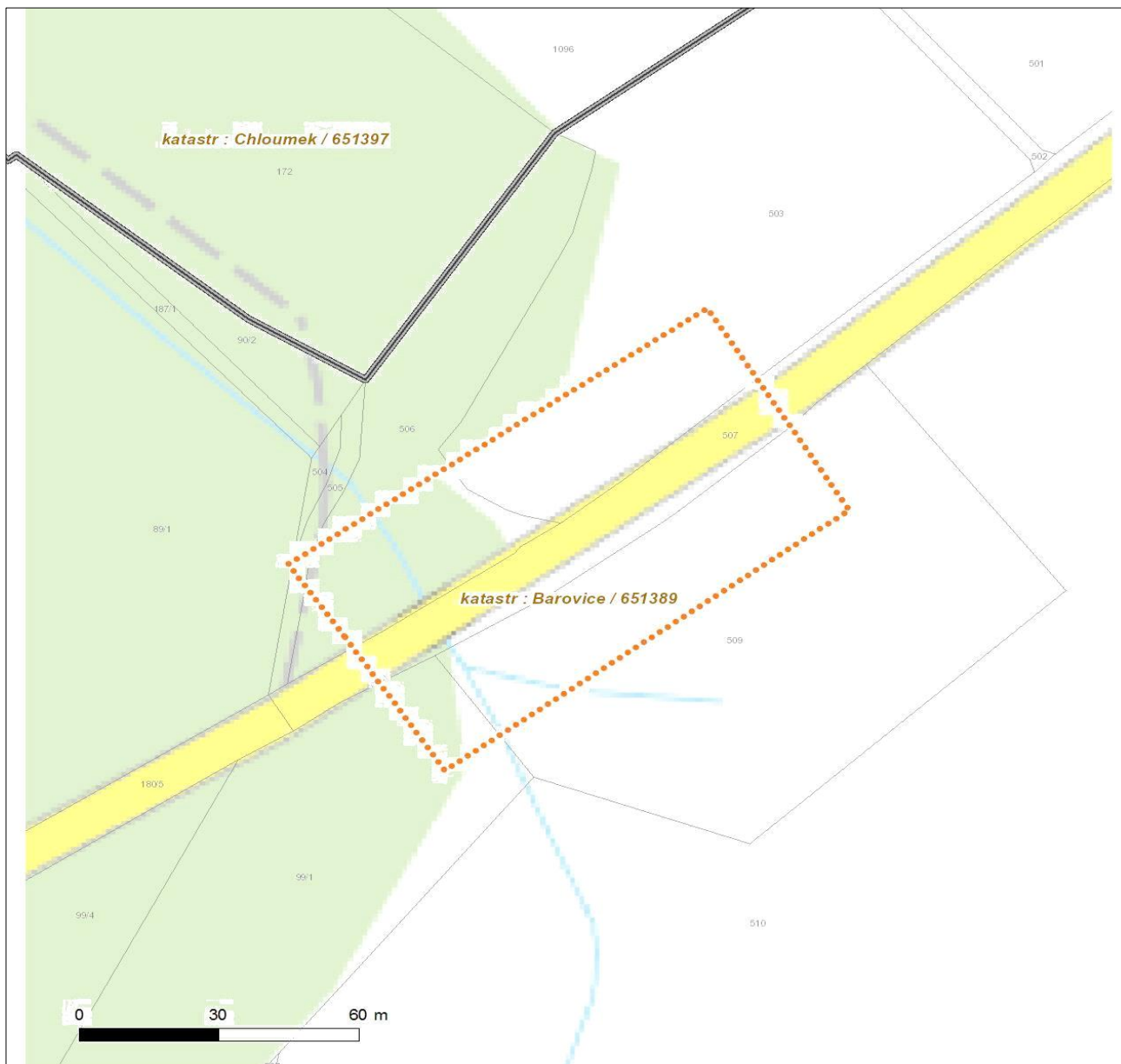
Situační výkres zájmového území



Platí pouze se sdělením číslo 0700447594.

Zakreslené polohy zařízení v příloze jsou pouze informativní.

Situační výkres zájmového území



LEGENDA

- | | |
|-----------------------------------|--------------------------------|
| ■ ■ ■ ■ ■ Nadzemní optické vedení | — Radioreléový spoj vzduch |
| — Podzemní optické vedení | Zájmové území |
| - - - Nadzemní metalické vedení | == Hranice katastrálního území |
| — Podzemní metalické vedení | |



Libice nad
Doubravou

Městys Libice nad Doubravou

Zámecká 47, Libice nad Doubravou 582 77

Tel.: 722 907 060, starosta mobil: 602 659 834

Bankovní spojení : ČSOB a. s., pobočka Havlíčkův Brod

č. ú. 3012285/0300, IČO: 00267791, DIČ: CZ00267791

e-mail: urad@libicend.cz, www.libicend.cz

Projekční kancelář PRIS spol. s.r.o.
Straková Soňa
Osová 717/20
625 00 Brno

V Libici nad Doubravou 24.1. 2022

Sdělení o existenci sítí

Městys Libice nad Doubravou Vám sděluje na Vaši žádost o vyjádření k existenci sítí ze dne 13.12.2021 na akci III/34417 Barovice – propustek č. 34417-2P, že na pozemcích par.č. 89/1, par. č. 99/1, par. č. 503, par. č. 504, par. č. 505, par. č. 506, par. č. 507, par. č. 509 v k.ú. Barovice nemá městys Libice nad Dourbavou žádné inženýrské sítě.

S pozdravem

Václav Venhauer
starosta



Příloha : Polygon 1 – Detail
Polygon 1 – Mapa širších vztahů

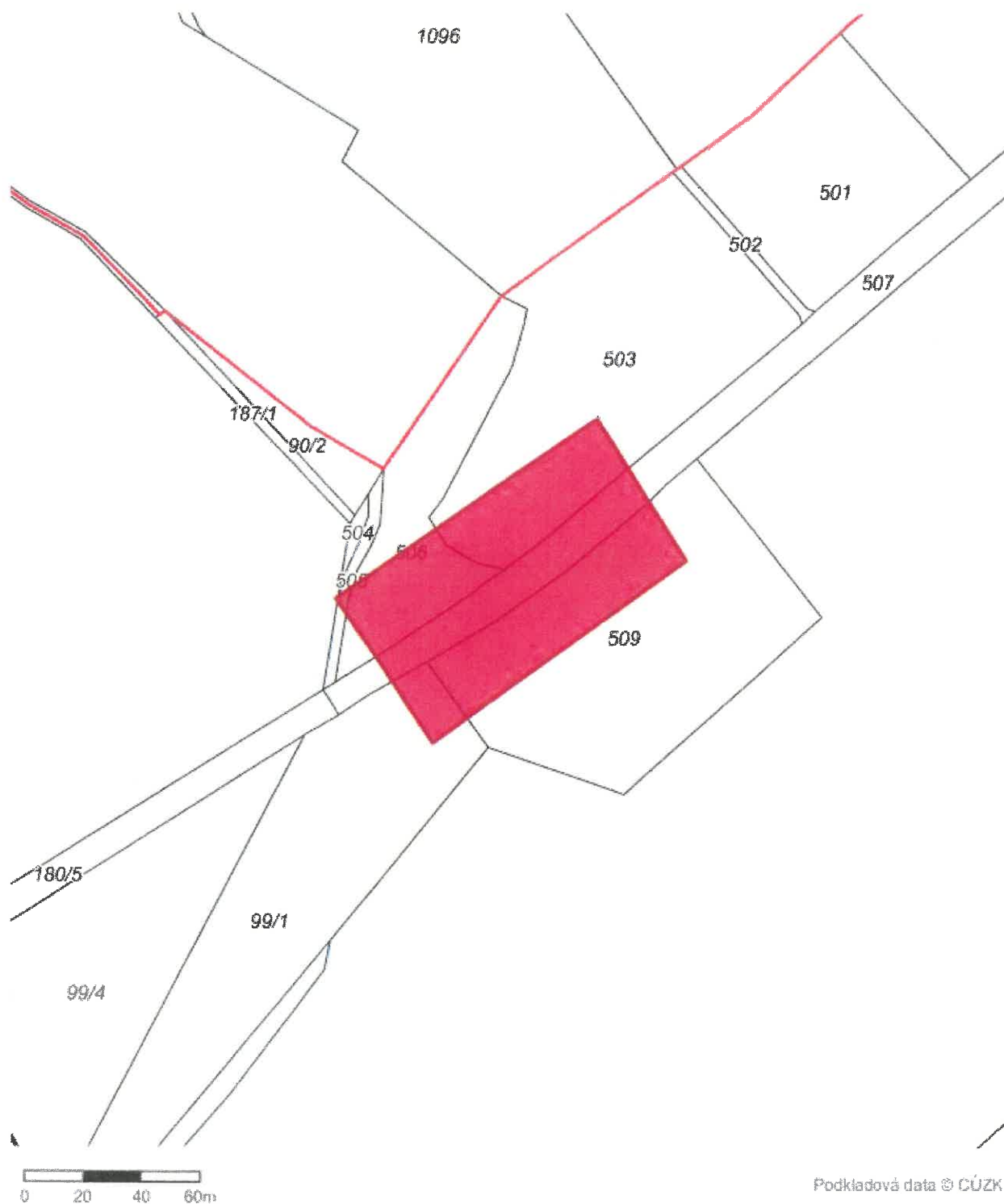
Evid. č. žádosti: 2021348396

Pořadové číslo polygonu: 1

Katastrální území: Barovice (Havlíčkův Brod) 651389

Popis polygonu:

Polygon 1 - Detail



utilityreport

Tato žádost byla vygenerována službou UtilityReport, kterou provozuje HRDLIČKA spol. s r. o. Více na www.mawis.eu.
V případě dotazu kontaktujte zákaznické centrum na telefonu: +420 251 618 458 nebo e-mailu: info@mawis.eu.

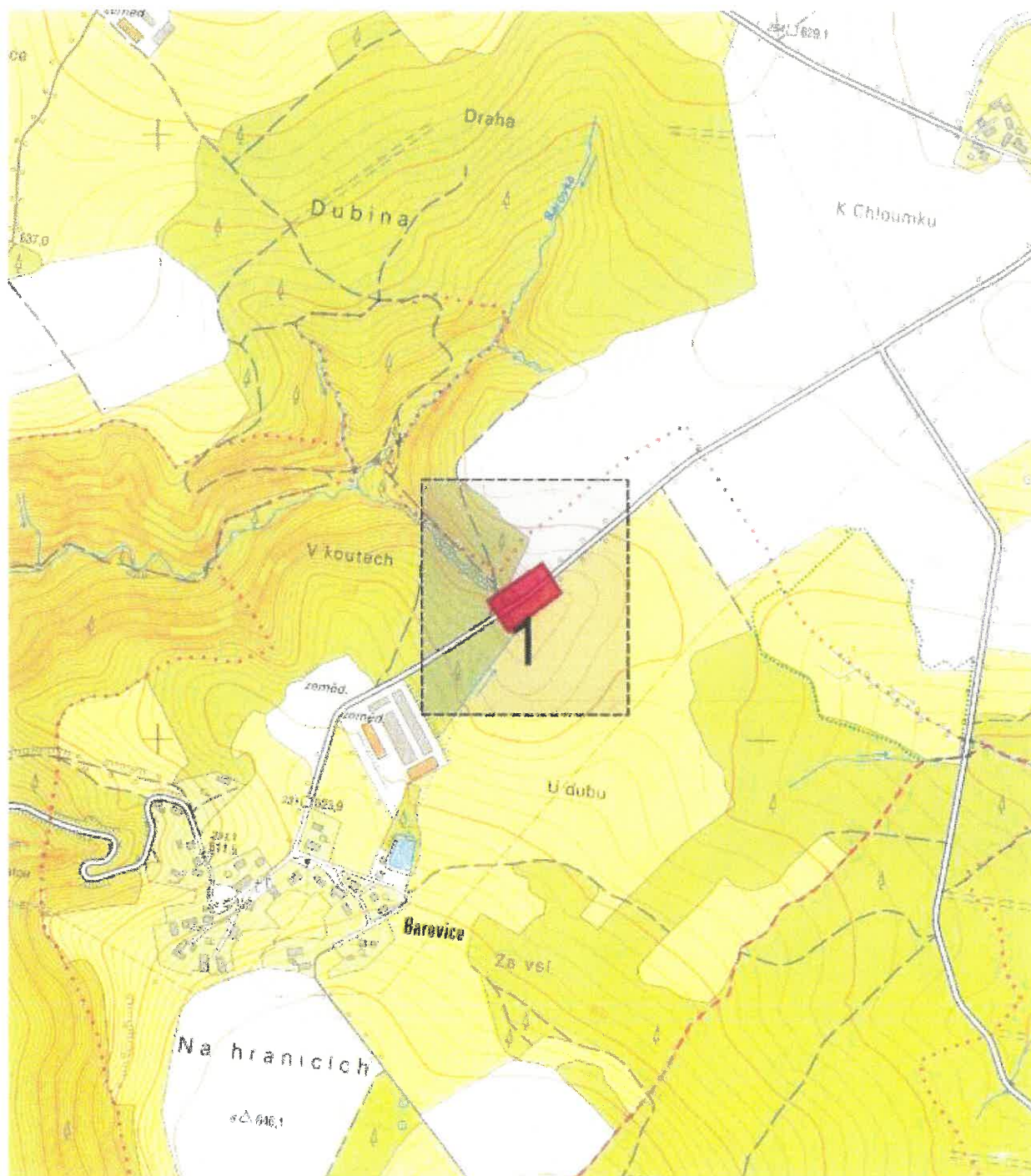
Evid. č. žádosti: 2021348396

Pořadové číslo polygonu: 1

Katastrální území: Barovice (Havlíčkův Brod) 651389

Popis polygonu:

Polygon 1 - Mapa širších vztahů



0 100 200 300m

Podkladová data © ČÚZK

**Sekce nakládání s majetkem Ministerstva obrany
odbor ochrany územních zájmů a státního odborného dozoru**
Tychonova 1, Praha 6, PSČ 160 01, datová schránka hjyaavk

Sp.zn.: 119214/2021-1150-OÚZ-BR
SpMO: 12747/2021-1150-463

Brno 12. října 2021

PRIS projekční kancelář spol. s r.o.
IČ: 46974806
Osová 20
625 00 Brno

**Vyjádření pro přípravu projektové dokumentace
III/34417 Barovice- propustek č. 34417- 2P**

Odbor ochrany územních zájmů a státního odborného dozoru, Sekce nakládání s majetkem, **Ministerstvo obrany**, ve smyslu zákona č. 222/1999 Sb., o zajišťování obrany České republiky, ve znění pozdějších předpisů (dále jen „zákon o zajišťování obrany ČR“), příslušné dle ustanovení § 175 odst. 1 zákona č. 183/2006 Sb., o územním plánování a stavebním řádu (stavební zákon), ve znění pozdějších předpisů **vydává**

vyjádření

pro potřeby zpracování projektové dokumentace stavebního záměru.

1) Ministerstvo obrany neeviduje v řešené lokalitě inženýrské sítě a podzemní telekomunikační vedení.

2) Území prověřované lokality k.ú. Barovice se nachází ve vymezeném území Ministerstva obrany, ve kterém dle § 175 stavebního zákona je umístění a povolení stavby podmíněno závazným souhlasným stanoviskem MO, a proto Ministerstvo obrany požaduje předložit projektovou dokumentaci zpracovanou v souladu s platnou legislativou k posouzení a vydání závazného stanoviska ve smyslu § 4 odst. 2 písm. a) stavebního zákona pro potřeby vedeného správního řízení.

Odůvodnění:

Ministerstvo obrany v souladu se zmocněním v § 175 odst. 1 stavebního zákona a se zákonem o zajišťování obrany ČR provedlo po obdržení vaší žádosti o vydání vyjádření dotčeného orgánu v rámci předprojektové přípravy předběžné vyhodnocení výše uvedené akce.

Ad 1) Ministerstvo obrany prověřilo v souladu s § 161 stavebního zákona evidenci technické infrastruktury v jeho vlastnictví a konstatuje, že v řešené lokalitě stavebního záměru Odbor ochrany územních zájmů a státního odborného dozoru SNM MO neeviduje inženýrské sítě a podzemní telekomunikační vedení.

Ad 2) Daný stavební záměr je lokalizován v územích vymezených Ministerstvem obrany v souladu s § 175 stavebního zákona u stavebních úřadů. Zpracovaná projektová dokumentace vašeho stavebního záměru musí být komplexně posouzena, aby mohlo být Ministerstvem obrany deklarováno v rámci závazného stanoviska vydaného pro potřeby vedeného řízení, že realizace stavebního záměru provedená v souladu s projektovou dokumentací neohrozí naplnění veřejného zájmu na zajištění obrany a bezpečnosti státu.

Toto vyjádření Ministerstva obrany má charakter předběžné informace a je platné 1 rok ode dne vydání.

Kontaktní osoba: Bc. Zuzana Pernicová, tel. 973 445 760.

Bc. Zuzana Pernicová
vrchní rada
oddělení ochrany územních zájmů

V další korespondenci, týkající se výše uvedené věci, uvádějte odkaz na sp. zn.: 119214/2021-1150-OÚZ-BR tohoto vyjádření Ministerstva obrany vydaného v rámci předprojektové přípravy.

Adresa pro doručování:

Ministerstvo obrany,
Sekce nakládání s majetkem,
odbor ochrany územních zájmů a státního odborného dozoru,
oddělení ochrany územních zájmů
pracoviště OÚZ Brno
Svatoplukova 2687/84, 662 10 Brno
IČO: 60162694



ŽADATEL

Projekční kancelář PRIS spol. s r.o.
Osová 717/20
62500 Brno

NAŠE ZNAČKA
0201308802

VYŘIZUJE / LINKA

VYŘÍZENO DNE
30.09.2021

Sdělení o existenci komunikačního vedení společnosti Telco Pro Services, a. s.

Název akce: **III/34417 Barovice - propustek č. 34417-2P**

Účel: **Existence sítě**

Vážený zákazníku,
dovolujeme si reagovat na Vaši žádost číslo 0201308802 ze dne 30.09.2021, která se týkala sdělení o existenci komunikačního zařízení na Vámi určeném zájmovém území.

Dle vědomí společnosti Telco Pro Services, a. s., se na Vámi vymezeném zájmovém území:
nenachází komunikační zařízení v majetku společnosti Telco Pro Services, a. s.

Zároveň si Vás dovoluujeme upozornit, že není vyloučeno, že se ve Vámi vymezeném zájmovém území nachází jiné zařízení, které není v majetku společnosti Telco Pro Services, a. s.

Toto sdělení je platné do 30.09.2022.

V souvislosti s výše uvedeným si Vás dovoluujeme upozornit, že sdělení o existenci či neexistenci sítě představuje skutečnosti tvořící obchodní tajemství společnosti Telco Pro Services, a. s. Poskytnuté informace jsou dále také důvěrnými informacemi společnosti Telco Pro Services, a. s. Z výše uvedených důvodů si Vás proto společnost Telco Pro Services, a. s., dovoluje upozornit, že s poskytnutými informacemi je potřeba nakládat dle platných právních předpisů, v opačném případě se vystavujete postihu ve smyslu platné právní úpravy. V této souvislosti si Vás dovoluujeme rovněž upozornit, že požadované informace nesmí být předány, sděleny, využity, zpřístupněny, či jiným způsobem postoupeny na jakoukoli třetí osobu bez předchozího prokazatelného souhlasu společnosti Telco Pro Services, a. s. Informace o existenci sítě mohou být využity pouze pro účel, pro který byly vyžádány.

S pozdravem

Telco Pro Services, a. s.

Praha, Praha 4
Duhová 1531/3
PSČ 140 00
IČ: 29148278

Přílohy

Situační výkres zájmového území



Vyřizuje: Dundáček Petr

E-mail: petr.dundacek@t-mobile.cz

Projekční kancelář PRIS
spol. s r.o.

Soňa Straková

Osová 717/20

62500 Brno

Naše značka: **E49035/21**

V Praze dne: **30.9.2021**

Vyjádření a stanovení podmínek pro udělení souhlasu s umístěním stavby v ochranném pásmu sítě technické infrastruktury (TI) společnosti T-Mobile Czech Republic a.s.

Vydané podle § 101 ZÁKONA Č. 127/2005 Sb., o elektronických komunikacích a o změně některých souvisejících zákonů (zákon o elektronických komunikacích – dále jen ZEK), ve znění pozdějších předpisů a §161 zákona č. 183/2006 Sb., o územním plánování a stavebním řádu (stavební zákon) či dle dalších příslušných právních předpisů

Věc: III/34417 Barovice - propustek č. 34417-2P

Stupeň: Prověření existence sítě

Na základě předložených projektových podkladů dáváme **souhlasné stanovisko k vydání Územního souhlasu / rozhodnutí (Stavebního povolení) a následně souhlas s realizací stavby.**

Dle předložených dokladů nedojde ke kolizi s technickou infrastrukturou společnosti **T-Mobile Czech Republic a.s.**

Toto stanovisko má platnost 1 rok a nelze prodloužit. Po uplynutí platnosti zadejte žádost o nové stanovisko na:
<https://ochranasiti.t-mobile.cz/vyjadreni/>

T-Mobile
T-Mobile Czech Republic a.s.
Tomáškovy 2144/1
148 00 Praha 4
IČ 649 49 681, DIČ CZ64949681

.....
Ochrana sítí
Technologický úsek

V další komunikaci nebo požadavku doplňujících dotazů, uvádějte do „Předmětu“ e-mailu vždy číslo jednací.



Příloha č. 1

Rekapitulace žádosti o vyjádření k existenci sítě elektronických komunikací

Číslo žádosti: **E49035/21**
Název stavby /akce: **III/34417 Barovice - propustek č. 34417-2P**
Datum podání žádosti: **30.9.2021**
Důvod žádosti: **Prověření existence sítě**
Popis jiného důvodu žádosti: **Existence sítí**
Poznámka:

Žadatel

Firma / organizace: **Projekční kancelář PRIS spol. s r.o.**
IČ: **46974806**
DIČ:
Kontaktní osoba: **Soňa Straková**
Adresa: **Osová 717/20**
Město / obec: **Brno**
PSČ: **62500**
Stát:
E-mail: **sona.strakova@pris.cz**
Telefonní číslo: **+420602756176**

Stavebník

Firma / organizace:
Kontaktní osoba:
Adresa:
Město / obec:
PSČ:
Stát:
E-mail:
Telefonní číslo:

Stavba

Výška nad terénem (metry): **0 m**
Projektant:
Druh stavby: **Ostatní**
Hodnota projektu:
Měsíc zahájení stavby:
Měsíc ukončení stavby:

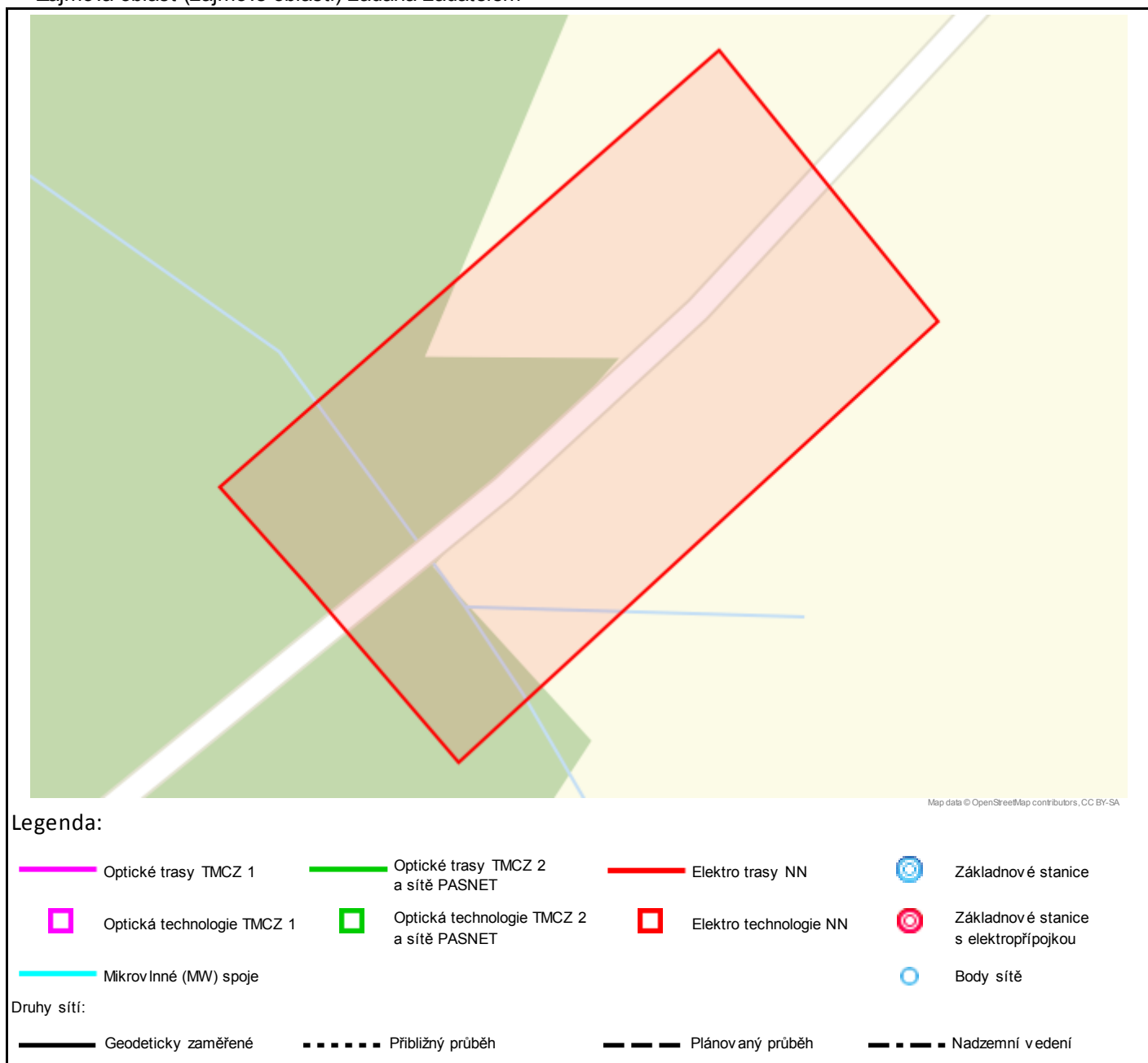
Odeslání stanoviska

E-mail: **sona.strakova@pris.cz**

Příloha č. 2

Situační plán

Zájmová oblast (zájmové oblasti) zadaná žadatelem



Geometrie zájmové oblasti (zájmových oblastí) žádosti ve formátu WKT a souřadnicovém systému S-JTSK. Zkopírováním textu lze geometrii zobrazit v jakémkoli softwaru podporujícím formát WKT.

POLYGON((-652439.08 -1090787.65,-652417.65 -1090819.67,-652330.87 -1090757.23,-652361.3 -1090708.81,-652451.26 -1090770.19,-652439.08 -1090787.65))



Projekční kancelář PRIS spol. s r.o.
Soňa Straková
Osová 717/20
625 00 Brno

V Praze, 30.9.2021

Naše zn.: **MW9910183525342705**

Věc: vyjádření k žádosti k akci **"III/34417 Barovice - propustek č. 34417-2P"**

Společnost Vodafone Czech Republic a.s. (dále jen „Vodafone“), se sídlem Praha 5, náměstí Junkových 2, IČ: 25788001, zapsaná dne 13.8. 1999 v obchodním rejstříku vedeném Městským soudem v Praze pod spisovou značkou B.6064 a společnost Vantage Towers, s.r.o. se sídlem Závěšova 502/5, Nusle, 140 00 Praha 4, zapsaná v obchodním rejstříku vedeném u Městského soudu v Praze pod sp. zn. C 330005, IČO: 09056009, DIČ: CZ09056009 zastoupená Vodafone na základě plné moci Vám sděluje, že dle Vámi podané žádosti ze dne **30.9.2021**, která je nedílnou součástí tohoto vyjádření,

souhlasí s realizací projektu.

Ve Vámi zadaném zájmovém území a v uvedené výšce (výška stavby: 0 m, výška jeřábu: 0 m) se nenachází žádné podzemní ani nadzemní vedení.

Platnost vyjádření je **1 rok** od data vydání. Vyjádření je platné pouze v rámci předmětného projektu a pro důvod vydání vyjádření stanovený žadatelem v žádosti.

Vyjádření pozbývá platnosti uplynutím doby platnosti, změnou rozsahu zájmového území i změnou důvodu vydání vyjádření uvedeného v žádosti, to vše v závislosti na tom, která ze skutečností rozhodná pro pozbytí platnosti tohoto vyjádření nastane nejdříve. Po skončení platnosti si musíte podat novou žádost na adrese <https://www.zadostovyjadeni.cz/vodafone/>.

S pozdravem

v.z. Nora Hlásenská
Vodafone Czech Republic a. s.
náměstí Junkových 2808/2
155 00 Praha 5

Tel.: 775012847
E-mail: nora.hlasenska1@vodafone.com


Vodafone Czech Republic a.s.
náměstí Junkových 2, 155 00, Praha
IČO: 25788001, DIČ: CZ25788001
tel.: 776 971 111, fax: 776 971 92
-60-

Seznam příloh/přiložených souborů:
Zadost_MW9910183525342705.pdf



Povodí Labe, státní podnik

Víta Nejedlého 951/8, Slezské Předměstí, 500 03 Hradec Králové

TELEFON 495 088 111
E-MAIL podatelna@pla.cz
IČO 70890005
DIČ CZ70890005
IDDS dbyt8g2
Obchodní rejstřík vedený u KS v Hradci Králové,
oddíl A, vložka 9473

Projekční kancelář PRIS spol. s r.o.
Ing. Kateřina Mrhačová
Osová 20
625 00 Brno

VÁŠ DOPIS ZNAČKY / ZE DNE

ČÍSLO JEDNACÍ
PLa/2021/058809

VYŘIZUJE/LINKA
Ing. V. Kadlecová/495 088 666

HRADEC KRÁLOVÉ
11.1.2022

III/34417 Barovice – propustek č. 34417-2

Dne 13.12.2021 jsme obdrželi Vaši žádost o stanovisko k dokumentaci pro výše uvedenou akci, kterou zpracovala firma Projekční kancelář PRIS spol. s r.o. ve stupni pro společné územní a stavební řízení s datem 10/201. Podle předložené dokumentace se jedná o přestavbu stávajícího silničního propustku, který je řešen v místě křížení s levostranným přítokem Barovky č.1 (IDVT 10175226). Tento vodní tok není v naší správě. Stavba je umístěna na pozemcích p.p.č. 507, 506, 509, 99/1 v k.ú. Barovice.

Na základě údajů ČHMÚ byl proveden hydrotechnický výpočet (Ing. Radek Maděříč, 06/2021). Koryto potoka a vlastní propustek převedou ve stávajícím stavu stoletou vodu. Pro rekonstrukci byla vybrána varianta I - do stávajícího mostního otvoru bude po částech zasunuta nová mostní konstrukce z vlnitého plechu eliptického průřezu se světlou výškou 1,715 m a světlou šířkou 1,565 m. Průtočný profil byl oproti stávajícímu zmenšen, toto řešení však umožňuje převést povodňové průtoky včetně Q_{100} a 1,2 násobku Q_{100} bez zahlcení mostního otvoru.

Stavby budou zabezpečeny tak, aby nedošlo ke znečištění vod ropnými, či jinými nebezpečnými látkami. V korytě potoka nebudou skladovány žádné látky ohrožující čistotu vody. Pro účely stavby bude zpracován povodňový a havarijní plán. Množství odváděných dešťových vod se změnou stavby nezmění. Voda z mostovky bude svedena přímo na terén.

Při výstavbě nedojde ke styku s pozemkem, vodním tokem, ani s jiným zařízením ve správě Povodí Labe, státní podnik.

Investorem akce bude: KSÚS Vysočiny, p.o., Kosovská 1122/16, 586 01 Jihlava 1.

Stavba se nachází ve vodním útvaru číslo HSL_1200 - Doubrava od toku Cerhovka včetně po Běstvinský potok včetně, na souřadnicích (S-JTSK) Y: 652419, X: 1090784.

K navrhovanému záměru vydáváme následující **stanovisko správce povodí:**

- a) **Z hlediska zájmů daných platným Národním plánem povodí Labe a Plánem dílčího povodí Horního a středního Labe (ustanovení § 24 až 26 vodního zákona)** je uvedený záměr možný, protože lze předpokládat, že záměrem nedojde ke zhoršení chemického stavu a ekologického stavu / potenciálu dotčených útvarů povrchových vod a chemického stavu a kvantitativního stavu útvarů podzemních vod, a že nebude znemožněno dosažení jejich dobrého stavu / potenciálu.

Toto hodnocení vychází z posouzení souladu předmětného záměru s výše uvedenými platnými dokumenty.

b) **Z hlediska dalších zájmů sledovaných vodním zákonem** souhlasíme s navrhovaným záměrem za předpokladu splnění následujících podmínek:

- Ke stavbě je nutné vyjádření správce vodního toku IDVT 10175226, kterým jsou Lesy České republiky, státní podnik.
- Upozorňujeme, že nad propustkem má být realizována stavba malé vodní nádrže, ke které jsme se vyjadřovali stanoviskem č.j. PLa/2021/045609 dne 8.10.2021. Projekty, případně stavbu, je nutné vzájemně zkoordinovat.

Toto stanovisko, které je podkladem pro vydání rozhodnutí nebo jiného opatření vodoprávního nebo jiného správního úřadu, nebo samosprávného orgánu, platí **2 roky** od data jeho vydání, pokud v této době nebylo využito pro vydání platného rozhodnutí nebo jiného opatření správními nebo samosprávnými orgány.

Mgr. Petr Ferbar
vedoucí odboru
péče o vodní zdroje



LESY ČESKÉ REPUBLIKY, S.P., OŘ Vysočina

Lidická kolonie 4925/39, Jihlava 586 01, tel. +420956943311, Fax.: +420 , or943@lesycr.cz, ID DS: e8jcfns



Projekční kancelář PRIS spol. s.r.o.
Mrhačová Kateřina
Osová 20
625 00 Brno



VÁŠ DOPIS ZN.
D/S- 3164/2021 - Mrh

ČÍSLO JEDNACÍ
LCR943/045801/2021

SPISOVÁ ZNAČKA

DATUM
20.12.2021

VYŘIZUJE
Ing. Vichrová Gabriela

TELEFON
956 943 357

GSM

FAX

E-MAIL
Gabriela.Vichrova@lesycr.cz

Věc: Vyjádření správce toků

Týká se: Žádost o vyjádření k předložené projektové dokumentaci „III/34417 Barovice – propustek č. 34417-2“

Výše uvedený záměr se dotýká zájmů Lesů České republiky, s.p., Oblastního ředitelství Vysočina, jako správce vodního toku (VT) IDVT 101 75226, ČHP 1-03-05-0100, ř. km 0,330.

Předložená projektová dokumentace, zpracovaná společností Projekční kancelář PRIS spol. s.r.o. pro investora/stavebníka stavby Krajská správa a údržba silnic Vysočiny, p.o., řeší přestavbu stávajícího propustku. Do stávajícího mostního otvoru bude po částech zasunuta nová mostní konstrukce z vlnitého plechu eliptického průřezu se světlou výškou 1,715 m a světlou šířkou 1,565 m. Propustek bude prodloužen z důvodu možného rozšíření komunikace na 6,5 m. Do založení stávajícího mostu nebude zasahováno, tubosider bude uložen na šterkopískovém polštáři podélně ve sklonu stávajícího dna koryta.

Čelo propustku na vtoku bude tvořeno gabionovou zdí. Výtok propustku bude zpevněn gabionovými zídkami a obetonováním z kamene do betonu. Na pravé straně je navrženo revizní schodiště. Koryto potoka bude zpevněno lomovým kamenem do betonu v délce 0,6 m na vtoku a 0,5 m na výtoku. Opevnění bude ukončeno betonovým prahem v délce 0,4 m na obou stranách. Bude následovat kamenný zához v délce 1,345 m na vtoku a 1,235 m na výtoku.

Lesy České republiky, s.p., Oblastní ředitelství Vysočina, s navrženým záměrem souhlasí za těchto podmínek:

- Propustek bude navržen tak, aby umožňoval převést průtok $Q_{100} + 50$ cm, tedy mezi maximální hladinou vody při Q_{100} a nejnižším místem nosné konstrukce mostu musí být na vtokové straně mostního otvoru zachována volná výška 0,5 m.
- Opevnění dna a břehů, navazující na tubosider, bude provedeno dle podmínek projektové dokumentace. Bude plynule navázáno na koryto vodního toku. Opevnění bude realizováno s účinnou drsností a bude zapuštěno min. 0,6 m pod dnem koryta. Kamenný zához (přechodový

Lesy České republiky, s.p., se sídlem Přemyslova 1106/19, Nový Hradec Králové, Hradec Králové, PSČ 500 08

Spisová značka AXII 540 vedená u rejstříkového soudu v Hradci Králové, IČ: 42196451, DIČ: CZ42196451

Lesy České republiky, s.p., jsou držitelem osvědčení o účasti v certifikaci lesů, loga PEFC (08-2101/0001) a certifikátu C-o-C.



Státní podnik Lesy České republiky, s.p., zachovává nulovou toleranci k jakémukoli nelegálnímu jednání a dodržuje maximální transparentnost, legalitu a etiku. Součástí firemní kultury státního podniku Lesy České republiky, s.p., je Criminal compliance program (viz www.lesycr.cz), který stanoví zásady a pravidla jednání zaměstnanců či jiných osob jednajících za státní podnik Lesy České republiky, s.p. (dále jen „zaměstnanec“). Každý zaměstnanec má povinnost oznámit jakékoli podezřelé či nelegální jednání. V jakémkoli případě, kdy je jednání zaměstnance v rozporu s Criminal compliance programem, nelze je považovat za jednání v rámci nebo v zájmu státního podniku Lesy České republiky, s.p. Takové jednání je možné oznámit, a to i anonymně způsoby uvedenými na webových stránkách.

www.lesycr.cz

klín) bude proveden kamenem o hmotnosti nad 80 kg, za účelem zabránění vymílání koryta vodního toku v úseku pod propustkem.

- Prováděním prací nesmí dojít k poškození břehového porostu. Kácení stromů bude provedeno pouze v rozsahu dle předložené dokumentace a ze strany investora bude rovněž řádně projednáno (zejm. zajištění povolení ke kácení). Při kácení nebude poškozeno koryto vodního toku. V případě, že při kácení napadá dřevní hmota do koryta toku, bude neprodleně a beze zbytku odklizená.
- Při realizaci stavebních prací nebudou stavební materiály, vzniklé odpady ani zemina z výkopu ukládány na březích; bude zabezpečeno, aby ani při zvýšených průtocích a srážkách nedošlo k jejich splachování do koryta vodního toku.
- Prováděním prací nesmí dojít ke znečištění povrchových a podzemních vod ani ke zhoršení odtokových poměrů v předmětné lokalitě. Používané mechanizační prostředky musí být v dobrém technickém stavu a musí být dodržována preventivní opatření k zabránění případným úkapům či únikům ropných látek.
- V souladu s § 52 zákona o vodách č. 254/2001 Sb., je příslušný vlastník stavby povinen ve veřejném zájmu dbát o její statickou bezpečnost a celkovou údržbu, aby neohrožovala plynulý odtok povrchových vod a zabezpečit ji proti škodám působeným vodou a odchodem ledu.
- Veškeré vybudované konstrukce zůstanou v majetku investora.
- Termín zahájení prací bude správci toku oznámen min. 5 dní předem.

Toto vyjádření platí dva roky od jeho vydání.

S pozdravem

(podepsáno elektronicky)

Ing. Miroslav Cháb
specialista vodního hospodářství



AGENTURA OCHRANY
PŘÍRODY A KRAJINY
ČESKÉ REPUBLIKY

REGIONÁLNÍ PRACOVISŤE
VÝCHODNÍ ČECHY

ODDĚLENÍ
SPRÁVA CHKO ŽELEZNÉ HORY
Náměstí 317
538 25 Nasavrky
tel.: +420 951 424 806
ID DS: kpddyvy
e-mail: zelhory@nature.cz
www.nature.cz

Projekční kancelář PRIS spol. s r. o.
Osová 20
625 00 Brno

ID DS: 64uu6mg

NAŠE ČÍSLO JEDNACÍ: 06215-1/VC/21
VAŠE ZNAČKA: D/S-3167/2021-Mrh

VYŘIZUJE: Hobza

DATUM: 21. 3. 2022

Agentura ochrany přírody a krajiny ČR, RP Východní Čechy, odd. Správa CHKO Železné hory (dále jen „Agentura“) jako orgán ochrany přírody příslušný podle ust. § 78 odst. 1 zákona č. 114/1992 Sb., o ochraně přírody a krajiny, ve znění pozdějších předpisů (dále jen „zákon“), po posouzení záměru rekonstrukce propustku „III/34417 Barovice – propustek č. 34417-2P“, předloženého k posouzení dne 13. 12. 2021 Krajskou správou a údržbou silnic Vysočiny, IČ:00090450, Kosovská 16, 586 01 Jihlava, zastoupenou společností Projekční kancelář PRIS spol. s r. o., IČ: 46974806 Osová 20, 625 00 Brno (dále jen předkladatel), vydává v souladu s § 45i odst. 1 zákona toto:

STANOVISKO

uvedený záměr **nemůže mít významný vliv** na příznivý stav předmětu ochrany nebo celistvost evropsky významné lokality ani ptačí oblasti.

ODŮVODNĚNÍ

Agentura obdržela dne 13. 12. 2021 žádost o vydání stanoviska dle § 45i zákona, zda záměr rekonstrukce propustku „III/34417 Barovice – propustek č. 34417-2P“ může mít samostatně nebo ve spojení s jinými záměry významný vliv na příznivý stav předmětu ochrany nebo celistvost evropsky významné lokality nebo ptačí oblasti.

Záměr je situován v území, kde není evidována evropsky významná lokalita ani ptačí oblast. Z tohoto důvodu Agentura může vyloučit významný vliv na příznivý stav předmětu ochrany nebo celistvost evropsky významné lokality či ptačí oblasti.

Toto stanovisko není rozhodnutím orgánu ochrany přírody vydaným ve správním řízení a nelze se proti němu odvolat.

(podepsáno elektronicky)
Mgr. Vlastimil Peřina, v. r.
VEDOUcí SPRÁVY
CHRÁNĚNÉ KRAJINNÉ OBLASTI

ODDĚLENÍ
SPRÁVA CHKO ŽELEZNÉ HORY
Náměstí 317
538 25 Nasavrky
tel.: +420 951 424 806
ID DS: kpddyvy
e-mail: zelhory@nature.cz
www.nature.cz

Projekční kancelář PRIS spol. s r. o.
Osová 20
625 00 Brno

ID DS: 64uu6mg

NAŠE ČÍSLO JEDNACÍ: 06215-2/VC/21
VAŠE ZNAČKA: D/S-3167/2021-Mrh

VYŘIZUJE: Hobza

DATUM: 21. 3. 2022

VĚC: Závazné stanovisko dotčeného orgánu státní správy k akci: „III/34417 Barovice – propustek č. 34417-2P“

Agentura ochrany přírody a krajiny ČR (dále jen „Agentura“), jako orgán ochrany přírody příslušný podle ust. § 78 odst. 1 zákona č. 114/1992 Sb., o ochraně přírody a krajiny, v platném znění (dále jen „zákon“), na základě žádosti Krajské správy a údržby silnic Vysočiny, IČ:00090450, Kosovská 16, 586 01 Jihlava, zastoupené společností Projekční kancelář PRIS spol. s r. o., IČ: 46974806 Osová 20, 625 00 Brno, doručené dne 13. 12. 2021 a doplněné dne 21. 2. a 9. 3. 2022, vydává jako dotčený orgán podle ust. § 149 zákona č. 500/2004 Sb., správní řád, v platném znění (dále jen „správní řád“), toto

závazné stanovisko:

podle ust. § 44 odst. 1, ust. § 4 odst. 2 a ust. § 12 odst. 2 zákona Agentura

souhlasí

s vydáním stavebního povolení pro rekonstrukci stávajícího propustku č. 34417-2P, dle projektové dokumentace: „III/34417 Barovice – propustek č. 34417-2P“, zpracované společností Projekční kancelář PRIS spol. s r. o., IČ: 46974806 Osová 20, 625 00 Brno, zodpovědný projektant: Ing. Bronislav Šustr, číslo zakázky 21142, datum zpracování 10/2021.

Souhlas je vázán na následující podmínky:

- Koryto a jeho břehy v podmostí budou plynule napojeny na koryto a jeho břehy navazující na navrženou úpravu s ohledem na migrační prostupnost pro vodní organismy a organismy migrující podél vodoteče.
- Hloubka spáry u dlažby z lomového kamene bude minimálně 3 cm.
- Kámen použitý na stavbě bude v místě obvyklý, pro daný typ stavby vhodný a petrograficky shodný s horninami typickými pro tuto oblast, např. žula, rula.
- K osetí upravených ploch bude použita travní směs bez mezidruhových hybridů.
- Ukládání přebytků zeminy či jiného materiálu, vzniklých v souvislosti se stavbou, na území chráněné krajinné oblasti Železná hory mimo skládky odpadu bude předem odsouhlaseno Agenturou.

ODŮVODNĚNÍ:

Žadatel, Krajská správa a údržba silnic Vysočiny, IČ:00090450, Kosovská 16, 586 01 Jihlava, zastoupený společností Projekční kancelář PRIS spol. s r. o., IČ: 46974806 Osová 20, 625 00 Brno, požádal Agenturu o vydání závazného stanoviska k projektové dokumentaci ke stavbě: „III/34417 Barovice – propustek č. 34417-2P“.

Záměr obnáší rekonstrukci stávajícího propustku u obce Jeřišno přes vodní tok LP Barovky č. 1 IDVT 10175226. Stavba se nachází na území třetí zóny chráněné krajinné oblasti Železné hory. Vodní tok je dle § 3 odst. 1 písm. b) zákona významným krajinným prvkem, který je dle § 4 odst. 2 zákona chráněn před poškozováním a ničením. Rekonstrukcí propustku dle výše uvedené projektové dokumentace nedojde k poškození nebo zničení významného krajinného prvku nebo ohrožení či oslabení jeho ekologicko-stabilizační funkce za dodržení podmínek uvedených ve výrokové části závazného stanoviska, které se týkají migrační prostupnosti a členitosti povrchů z kamenné dlažby.

Agentura je dále povinna věc posoudit podle § 12 zákona, podle kterého je chráněn krajinný ráz před činnostmi snižující jeho estetickou a přírodní hodnotu. Rekonstrukce propustku dle výše uvedené projektové dokumentace představuje činnost mající vliv na estetickou a přírodní hodnotu místního krajinného rázu. Ke zmírnění vlivu na krajinný ráz, proto Agentura stanovila výše uvedené podmínky ohledně použití kameniva odpovídajícího místním geologickým poměrům.

Agentura dále stanovila podmínku ohledně osetí upravených ploch z důvodu zákazu rozšiřování geograficky nepůvodních druhů rostlin v chráněné krajinné oblasti dle ust. § 26 odst. 1 písm. d) zákona a vazby záměrného rozšiřování kříženců druhů rostlin do krajiny jen s povolením orgánu ochrany přírody dle ust. § 5 odst. 5 zákona (např. přítomnost mezidruhových hybridů trav v některých travních směsích apod.).

Dále Agentura stanovila podmínku ohledně odsouhlasení ukládání přebytků zeminy či jiného materiálu, vzniklých v souvislosti se stavbou, na území chráněné krajinné oblasti Železné hory mimo skládky odpadu, z důvodu zabránění nevhodného uložení těchto materiálů do zvláště chráněných částí přírody.

Agentura souhlasí se záměrem rekonstrukce propustku dle předložené projektové dokumentace za podmínek uvedených ve výrokové části závazného stanoviska.

POUČENÍ:

Podle ust. § 149 správního řádu není závazné stanovisko samostatným rozhodnutím a nelze se proti němu odvolat. Jeho obsah je závazným podkladem pro rozhodnutí příslušného stavebního úřadu. Obsah závazného stanoviska lze napadnout odvoláním proti rozhodnutí příslušného stavebního úřadu.

„otisk úředního razítka“

(podepsáno elektronicky)

Mgr. Vlastimil Peřina, v. r.

VEDOUcí SPRÁVY
CHRÁNĚNÉ KRAJINNÉ OBLASTI

Přílohy:

1x ověřený výkres stavby – č. C3 Koordinační situace

1x ověřený výkres stavby – č. 4 Podélný řez

1x ověřený výkres stavby – č. 5 Příčný řez

KRAJSKÝ ÚŘAD KRAJE VYSOČINA
Odbor životního prostředí a zemědělství
Žižkova 1882/57, 586 01 Jihlava, Česká republika
tel.: 564 602 502, e-mail: posta@kr-vysocina.cz

Projekční kancelář PRIS spol. s r.o.
Osová 717/20
625 00 BRNO

(obdrží prostřednictvím datové schránky)

Váš dopis značky/ze dne D/S-3166/2021-Mrh 13. 12. 2021	Číslo jednací KUJI 109675/2021 OZPZ 199/2021	Vyřizuje/telefon Michal Fryš/564602504	V Jihlavě dne 5. 1. 2022
--	--	---	-----------------------------

III/34417 Barovice – propustek č. 34417-2P

Vyjádření dle zákona č. 100/2001 Sb.

Krajský úřad Kraje Vysočina, odbor životního prostředí a zemědělství obdržel dne 13. 12. 2021 vaši žádost o vyjádření k výše uvedenému záměru z hlediska zákona č. 100/2001 Sb., o posuzování vlivů na životní prostředí a o změně některých souvisejících zákonů, v účinném znění (dále jen zákona o EIA).

V předložené souhrnné technické zprávě (stupeň DUSP) zpracované vámi v říjnu 2021 je uvedeno, že se jedná o novou konstrukci propustku, která doplní stávající propustek ev. č. 34417-2P na silnici III/34417 Křemenice – Barovice (v km 6,36 provozního staničení) v místě křížení s bezejmenným levostranným přítokem Barovky.

Do stávajícího mostního otvoru bude po částech zasunuta nová konstrukce z vlnitého plechu se světlou výškou 1,715 a světlou šířkou 1,565. Na propustku jsou navržena nová svodidla, volná šířka bude 5,5 m. Stávající komunikace před a za mostem má šířku vozovky cca 4,0 m. Podél komunikace budou v celkové délce 43,3 m obnoveny nepevněné krajnice.

Krajský úřad Kraje Vysočina, odbor životního prostředí a zemědělství jako příslušný úřad dle § 23 odst. 4 zákona o EIA sděluje:

Dle § 4 odst. 1 písm. c) zákona o EIA se jedná o nevýznamnou změnu záměru uvedeného v bodě 49 přílohy č. 1 zákona o EIA (*silnice všech tříd a místní komunikace I. a II. třídy o méně než čtyřech jízdních pruzích od délky 2 km ...*), která nepodléhá zjišťovacímu řízení.

Mgr. Michal Fryš
úředník odboru životního prostředí a zemědělství

Krajský úřad Kraje Vysočina
Žižkova 1882/57, 586 01 Jihlava, IČO: 70890749
ID datové schránky: ksab3eu, e-mail: posta@kr-vysocina.cz

Městský úřad Chotěboř,
odbor stavebního úřadu a životního prostředí,
oddělení životního prostředí
Trčků z Lípy 69, Chotěboř

Č.j.: MCH-1237/2022/OSÚŽP/ML
Spis. zn.: SZ-MCH-383/2022/OSÚŽP/ML

Chotěboř, dne: 10. ledna 2022

Vyřizuje: Makovcová Lenka, DiS.
E-mail: makovcova@chotebor.cz
Telefon: 569641150

Žadatel:

Krajská správa a údržba silnic Vysočiny, příspěvková organizace, IČO 00090450, Kosovská 1122/16 586 01 Jihlava, zastoupená právnickou osobou Projekční kancelář PRIS spol. s r. o., IČO 46974806, Osová 717/20, 625 00 Brno-Starý Lískovec

Vyjádření

Městského úřadu Chotěboř, odboru stavebního úřadu a životního prostředí, oddělení životního prostředí k projektové dokumentaci pro společné územní a stavební řízení k investiční akci „**III/34417 Barovice – propustek č. 34417-2P**“ na pozemcích p. č. 505, p. č. 506, p. č. 507, p. č. 509, p. č. 99/1 vše v kat. území Barovice.

Městskému úřadu Chotěboř, odboru stavebního úřadu a životního prostředí, oddělení životního prostředí byla dne 13.12.2021 doručena žádost o vyjádření projektové dokumentaci pro společné územní a stavební řízení k investiční akci „**III/34417 Barovice – propustek č. 34417-2P**“, kterou vypracoval v říjnu 2021 Ing. Martin Řehulka, č. autorizace ČKAIT 1003412, za právnickou osobu Projekční kancelář PRIS spol. s r. o., IČO 46974806, Osová 717/20, 625 00 Brno-Starý Lískovec. Plná moc ze dne 27.09.2021. Žádost o vyjádření podala Ing. Kateřina Mrhačová za právnickou osobu Projekční kancelář PRIS spol. s r. o., IČO 46974806, Osová 717/20, 625 00 Brno-Starý Lískovec. Investorem je Krajská správa a údržba silnic Vysočiny, příspěvková organizace, IČO 00090450, Kosovská 1122/16 586 01 Jihlava.

Předmětem projektové dokumentace je rekonstrukce mostní konstrukce nacházející se v extravilánu mezi obcemi Barovice a Křemenice na komunikaci III/34417 v km 6,36 v místě křížení s bezejmenným potokem – levostranným přítokem Barovky. Šířka komunikace nad propustkem je cca 4,0 m. Volná šířka bude 5,5 m. Stavbou budou dotčeny pozemky p. č. 505, p. č. 506, p. č. 507, p. č. 509, p. č. 99/1 vše v kat. území Barovice. Na pozemku p. č. 99/1 budou provedeny terénní úpravy bez změny jejich využití, na pozemku p. č. 505 bude mimo terénních úprav nové vyústění propustku, odláždění kolem výtokového čela (zpevněno kamenem do betonu) a revizní schodiště. Nová konstrukce mostu nahrazuje a doplňuje stávající konstrukci mostu. Do stávajícího mostního otvoru bude po částech zasunuta nová mostní konstrukce z vlnitého plechu eliptického průřezu se světlou výškou 1,715 m a světlou šířkou 1,565 m. Propustek bude prodloužen z důvodu možného rozšíření komunikace na S 6,5 m. Do založení stávajícího mostu nebude zasahováno, tubosider bude uložen na šterkopískovém polštáři podélně ve sklonu stávajícího dna koryta. Vtokové čelo bude kolmé a bude ukončeno gabionovou zdí opatřenou lankovým zábradlím výšky 1,1 m. Výtokové čelo tubosideru bude seříznuto dle projektové dokumentace a ústí bude opatřeno lankovým zábradlím výšky 1,1 m. Úprava komunikace nebude v rámci stavebních prací prováděna. Budou provedeny nové krajnice proměnné šířky a nová svodidla na volnou šířku 5,5m a na délku stávajících svodidel. Zásah do komunikace bude v minimálním možném rozsahu, v celkové délce 43,3 m. Jedná se pouze o obnovení krajnic.

A/ Vyjádření správního orgánu vykonávající státní správu v oblasti odpadového hospodářství dle ust. § 146 odst. 3 písm. b) zákona č. 541/2020 Sb., o odpadech (dále jen „zákon o odpadech“):

Orgán odpadového hospodářství upozorňuje, že **od 01.01.2021 je v platnosti nový zákon č. 541/2020 Sb., o odpadech**, vyhláška č. 273/2021 Sb., o podrobnostech nakládání s odpady a vyhláška č. 8/2021 Sb., o Katalogu odpadů a posuzování vlastností odpadů (Katalog odpadů).

Orgán odpadového hospodářství se k předmětné projektové dokumentaci vyjádří **po doplnění** následujících podkladů:

1. Projektová dokumentace bude obsahovat seznam odpadů, které budou investiční akcí vznikat včetně zařazení dle vyhlášky č. 8/2021 Sb., o Katalogu odpadů a posuzování vlastností odpadů (Katalog odpadů) a včetně kvalifikovaného odhadu množství. Dále bude obsahovat konkrétní zákonný způsob nakládání s odpady (např. využití odpadů, předání odpadů do zařízení nakládání s odpady apod.).
2. Bude specifikováno, jaké množství nekontaminované zeminy bude použito v rámci investiční akce a jaké množství bude předáno do zařízení k nakládání s odpady.

B/ Sdělení orgánu ochrany ovzduší dle ustanovení § 27 odst. 1 písm. f) zákona č. 201/2012 Sb., o ochraně ovzduší, ve znění pozdějších předpisů (dále jen „zákon o ochraně ovzduší“):

Orgán ochrany ovzduší souhlasí s předmětnou investiční akcí **bez připomínek** a zároveň upozorňuje na vlastní pracovní postupy, při kterých je třeba minimalizovat prašnost - vnášení tuhých znečišťujících látek ze stavební činnosti do vnějšího ovzduší všemi dostupnými prostředky (viz Metodický pokyn odboru ochrany ovzduší Ministerstva životního prostředí ČR ke stanovování podmínek k omezení emisí ze stavebních strojů a z dalších stavebních činností).

C/ Vyjádření orgánu ochrany přírody dle § 77 odst. 3 zákona ČNR č. 114/1992 Sb., o ochraně přírody a krajiny, ve znění pozdějších předpisů (dále jen „zákon“):

Kompetentním orgánem k vyjádření na území CHKO Železné hory je Agentura ochrany přírody a krajiny ČR, regionální pracoviště Východní Čechy, Správa chráněné krajinné oblasti Železné hory, Náměstí 317, Nasavrky.

D/ Vyjádření orgánu ochrany zemědělského půdního fondu dle ust. § 15 písm. n) zákona ČNR č. 334/1992 Sb., o ochraně zemědělského půdního fondu, ve znění pozdějších předpisů (dále jen „zákon“):

Stavbou dojde k dotčení pozemku zemědělského půdního fondu. Podle souhrnné technické zprávy bude stavba umístěna na pozemku parc. č. 509 v k. ú. Barovice, druh pozemku trvalý travní porost (v předložené PD chybně označen jako lesní pozemek). Orgán ochrany ZPF vydal dne 25.10.2021 pod sp. zn. SZ-MCH-10254/2021/OSÚŽP/CI, č. j. MCH-43070/2021/OSÚŽP/CI souhlas s trvalým odnětím části pozemku 509 v k. ú. Barovice o ploše 0,3300 ha pro výstavbu vodní nádrže. Odnímaná část pozemku podle zákresu zahrnuje i plochu dotčenou rekonstrukcí propustku.

E/ Vyjádření vodoprávního úřadu podle zákona č. 254/2001 Sb., o vodách a o změně některých zákonů (vodní zákon), ve znění pozdějších předpisů (dále jen „zákon o vodách“):

Předložená projektová dokumentace řeší změnu dokončené stavby stávajícího propustku na pozemcích parc. č. 99/1, 506, 507 a 509 vše v k. ú. Barovice. Propustek převádí silnici III. třídy č. 34428 přes stávající vodní tok – LP Barovky č. 1 (IDVT 10175226, ČHP 1-03-05-010), jehož správcem je právnická osoba Lesy České republiky, s. p., Oblastní ředitelství Vysočina, Lidická kolonie 4925/39, 586 01 Jihlava. Nová konstrukce mostu nahrazuje a doplňuje stávající konstrukci mostu. Do stávajícího mostního otvoru bude po částech zasunuta nová mostní konstrukce z vlnitého plechu eliptického průřezu se světlou výškou 1,715 m a světlou šířkou 1,565 m. Propustek bude prodloužen z důvodu možného rozšíření komunikace na S6,5. Do založení stávajícího mostu nebude zasahováno, tubosider bude uložen na šterkopískovém polštáři podélně ve sklonu stávajícího dna koryta. Stávající římsy a horní poprsních zídek bude odbourána pro provedení nových krajnic a nových svodidel. Vtokové čelo bude kolmé a bude ukončeno gabionovou zdí opatřenou lankovým zábradlím výšky 1,1 m. Výtokové čelo tubosideru bude seříznuto dle projektové dokumentace a ústí bude opatřeno lankovým zábradlím výšky 1,1 m. Vedle výtokového čela budou krátké gabionové zídky s lankovým zábradlím. Úprava komunikace nebude v rámci stavebních prací prováděna.

Budou provedeny nové krajnice proměnné šířky a nová svodidla na volnou šířku 5,5m a na délku stávajících svodidel. Na základě údajů ČHMÚ byl proveden hydrotechnický výpočet. Byla vybrána varianta I, vložení tubosideru o rozměrech cca 1,6x1,92. Průtočný profil byl oproti stávajícímu zmenšen, toto řešení však umožňuje převést povodňové průtoky včetně Q100a 1,2 násobku Q100 bez zahlcení mostního otvoru.

Městský úřad Chotěboř, vodoprávní úřad posoudil předložený návrh a zjistil, že uvažovaný záměr je z hlediska zájmů chráněných podle tohoto zákona možný za předpokladu splnění následujících podmínek:

- 1) Projektová dokumentace ke stavebnímu řízení bude projednána se správcem povodí, tj. Povodí Labe, státní podnik, Víta Nejedlého 951/8, Slezské Předměstí, 500 03 Hradec Králové a zároveň se správcem vodního toku LP Barovky č. 1 (IDVT 10175226, ČHP 1-03-05-010), jehož správcem je právnická osoba Lesy České republiky, s. p., Oblastní ředitelství Vysočina, Lidická kolonie 4925/39, 586 01 Jihlava – stanoviska budou podkladem pro udělení souhlasu vodoprávního úřadu.
- 2) Stavebník požádá Městský úřad Chotěboř, vodoprávní úřad, o udělení souhlasu k výstavbě propustku přes vodní tok, ve smyslu ust. § 17 odst. 1 písm. a) zákona o vodách. K žádosti o udělení souhlasu budou předloženy potřebné doklady (viz tiskopis žádosti - příloha č. 11 vyhlášky č. 183/2018 Sb., o náležitostech rozhodnutí a dalších opatření vodoprávního úřadu a o dokladech předkládaných vodoprávnímu úřadu, ve znění pozdějších předpisů).

Tiskopis žádosti je k dispozici na stránkách www.chotebor.cz v záložce „Formuláře“ oddělení životního prostředí (Občan a úřad > Městský úřad > Vedení, odbory a oddělení MěÚ > Oddělení životního prostředí > Formuláře OdŽP > Vodoprávní úřad - seznam žádostí).

F/ Vyjádření orgánu státní správy lesů podle zákona číslo 289/1995 Sb., o lesích a o změně a doplnění některých zákonů (lesní zákon), ve znění pozdějších předpisů (dále jen „lesní zákon“):

Bez připomínek.

Ostatní orgány státní správy Městského úřadu Chotěboř, odboru stavebního úřadu a životního prostředí, oddělení životního prostředí nemají k předmětné akci žádné připomínky.

Toto vyjádření nenahrazuje povolení ani souhlas a není rozhodnutím podle předpisů o správním řízení.

Ing. Petr Elis
vedoucí oddělení životního prostředí

Za správnost vyhotovení: Lenka Makovcová, DiS.

Rozdělovník:

Obdrží:

- 1) Projekční kancelář PRIS spol. s r. o., Osová 717/20, 625 00 Brno-Starý Lískovec (IDDS: 64uu6mg)

Městský úřad Chotěboř,
odbor stavebního úřadu a životního prostředí,
oddělení životního prostředí
Trčků z Lipy 69, Chotěboř

Č.j.: MCH-4436/2022/OSÚŽP/VJ
Spis. zn.: SZ-MCH-1093/2022/OSÚŽP/VJ

Chotěboř, dne: 28. ledna 2022

Vyřizuje: Venhauer Jaromír, Ing.
E-mail: venhauer@chotebor.cz
Telefon: 569 641 151

Žadatel:

Krajská správa a údržba silnic Vysočiny, příspěvková organizace, Kosovská 1122/16, 586 01 Jihlava, IČO 00090450

zástupce na základě plné moci ze dne 27.09.2021 Projekční kancelář PRIS spol. s r.o., Osová 717/20, Starý Lískovec, 625 00 Brno, IČO 46974806

Závazné stanovisko

Městský úřad Chotěboř, odbor stavebního úřadu a životního prostředí, oddělení životního prostředí jako věcně příslušný vodoprávní úřad (dále jen „vodoprávní úřad“) podle ustanovení § 106 odst. 1 zákona č. 254/2001 Sb., o vodách a o změně některých zákonů (vodní zákon), ve znění pozdějších předpisů (dále jen „zákon o vodách“), a jako místně příslušný vodoprávní úřad podle ustanovení § 11 odst. 1 písm. a) zákona č. 500/2004 Sb., správní řád, ve znění pozdějších předpisů (dále jen „správní řád“), uděluje žadateli, tj. Krajská správa a údržba silnic Vysočiny, příspěvková organizace, Kosovská 1122/16, 586 01 Jihlava, IČO 00090450 (dále jen „žadatel“), na základě žádosti podané dne 13.01.2022 právnickou osobou Projekční kancelář PRIS spol. s r.o., Osová 717/20, Starý Lískovec, 625 00 Brno, IČO 46974806, která zastupuje žadatele na základě plné moci ze dne 27.09.2021

souhlas

podle ustanovení § 17 odst. 1 písm. a) zákona o vodách ke stavbě „**III/34417 Barovice - propustek č. 34417-2**“, která bude umístěna na pozemcích parc. č. 99/1, 506, 507 a 509 vše v k. ú. Barovice, v obci Libice nad Doubravou – místní části Barovice, kraji Vysočina. Jedná se o pozemky, na nichž se nachází koryto vodního toku a pozemky sousedící.

Název vodního toku:	LP Barovky č. 1
IDVT vodního toku:	10175226
Vodní útvar:	HSL_1200 – Doubrava od toku Cerhovka včetně po Běstvínský potok včetně
Číslo hydrologického pořadí:	1-03-05-010
Souřadnice X, Y určené v systému S-JTSK	X = 1090784 a Y = 652419

Předmětem je změna dokončené stavby stávajícího propustku na pozemcích parc. č. 99/1, 506, 507 a 509 vše v k. ú. Barovice. Propustek převádí silnici III. třídy č. 34428 přes stávající vodní tok – LP Barovky č. 1 (IDVT 10175226, ČHP 1-03-05-010), jehož správcem je právnická osoba Lesy České republiky, s. p., Oblastní ředitelství Vysočina, Lidická kolonie 4925/39, 586 01 Jihlava. Nová konstrukce mostu nahrazuje a doplňuje stávající konstrukci mostu. Do stávajícího mostního otvoru bude po částech zasunuta nová mostní konstrukce z vlnitého plechu eliptického průřezu se světlou výškou 1,715 m a světlou šířkou 1,565 m. Propustek bude prodloužen z důvodu možného rozšíření komunikace na S6,5. Do založení stávajícího mostu nebude zasahováno, tubosider bude uložen na šterkopískovém polštáři podélně ve sklonu stávajícího dna koryta. Stávající římsy a horní poprsních zídek bude odbourána pro provedení nových krajnic a nových svodidel. Vtokové čelo bude kolmé a bude ukončeno gabionovou zdí opatřenou lankovým zábradlím výšky 1,1 m. Výtokové čelo tubosideru bude seříznuto dle projektové dokumentace a ústí bude opatřeno lankovým

zábradlím výšky 1,1 m. Vedle výtokového čela budou krátké gabionové zídky s lankovým zábradlím. Úprava komunikace nebude v rámci stavebních prací prováděna. Budou provedeny nové krajnice proměnné šířky a nová svodidla na volnou šířku 5,5 m a na délku stávajících svodidel. Na základě údajů ČHMÚ byl proveden hydrotechnický výpočet. Byla vybrána varianta I, vložení tubosideru o rozměrech cca 1,6x1,92. Průtočný profil byl oproti stávajícímu zmenšen, toto řešení však umožňuje převést povodňové průtoky včetně Q_{100} a 1,2 násobku Q_{100} bez zahlcení mostního otvoru.

Souhlas se uděluje za předpokladu splnění následujících podmínek stanovených dle ustanovení § 17 odst. 2 zákona o vodách a ustanovení § 17 písm. d) vyhlášky č. 183/2018 Sb., o náležitostech rozhodnutí a dalších opatření vodoprávního úřadu a o dokladech předkládaných vodoprávnímu úřadu, ve znění pozdějších předpisů:

- 1) Stavba bude provedena podle předložené projektové dokumentace, kterou vypracovala v říjnu 2021 pod číslem zakázky 21142 právnická osoba Projekční kancelář PRIS spol. s r.o., Osová 717/20, Starý Lískovec, 625 00 Brno, IČO 46974806.
- 2) Při realizaci stavby nebude ohrožena jakost povrchových a podzemních vod zejména závadnými látkami podle ust. § 39 zákona o vodách. Staveniště bude zajištěno před únikem ropných látek a jiných závadných látek do vodního toku. Na stavbě budou k okamžité dispozici prostředky pro zneškodnění případné havárie. Používané mechanizační prostředky musí být v dobrém technickém stavu a musí být dodržována preventivní opatření k zabránění případným úkapům či únikům ropných látek.
- 3) Po dokončení prací budou dotčené pozemky upraveny takovým způsobem, aby vyhovovaly původnímu způsobu užívání.
- 4) Opevnění dna a břehů, navazující na tubosider, bude provedeno dle podmínek projektové dokumentace. Bude plynule navázáno na koryto vodního toku. Opevnění bude realizováno s účinnou drsností a bude zapuštěno min. 0,6 m pod dnem koryta. Kamenný zához (přechodový klín) bude proveden kamenem o hmotnosti nad 80 kg, za účelem zabránění vymílání koryta vodního toku v úseku pod propustkem.
- 5) Prováděním prací nesmí dojít k poškození břehového porostu. Kácení stromů bude provedeno pouze v rozsahu dle předložené dokumentace a ze strany investora bude rovněž řádně projednáno (zejm. zajištění povolení ke kácení). Při kácení nebude poškozeno koryto vodního toku. V případě, že při kácení napadá dřevní hmota do koryta toku, bude neprodleně a beze zbytku odklizená.
- 6) Při realizaci stavebních prací nebudou stavební materiály, vzniklé odpady ani zemina z výkopu ukládány na březích; bude zabezpečeno, aby ani při zvýšených průtocích a srážkách nedošlo k jejich splachování do koryta vodního toku.
- 7) Veškeré vybudované konstrukce zůstanou v majetku investora.
- 8) Termín zahájení prací bude správci toku oznámen min. 5 dní předem.

Odůvodnění

Městský úřad Chotěboř, odbor stavebního úřadu a životního prostředí, oddělení životního prostředí, obdržel dne 13.01.2022 od právnické osoby Projekční kancelář PRIS spol. s r.o., Osová 717/20, Starý Lískovec, 625 00 Brno, IČO 46974806, která zastupuje žadatele na základě plné moci ze dne 14.09.2021, žádost o udělení souhlasu ke stavbě „III/34417 Barovice - propustek č. 34417-2“, která bude umístěna na pozemcích parc. č. 99/1, 506, 507 a 509 vše v k. ú. Barovice, v obci Libice nad Doubravou – místní části Barovice, kraji Vysočina. Jedná se o pozemky, na nichž se nachází koryto vodního toku a pozemky sousedící.

Žádost o udělení souhlasu byla doložena projektovou dokumentací pro vydání společného povolení pro akci „III/34417 Barovice - propustek č. 34417-2“, kterou vypracovala v říjnu 2021 pod číslem zakázky 21142 právnická osoba Projekční kancelář PRIS spol. s r.o., Osová 717/20, Starý Lískovec, 625 00 Brno, IČO 46974806.

Předmětná akce řeší rekonstrukci propustku na pozemcích parc. č. 99/1, 506, 507 a 509 vše v k. ú. Barovice. Propustek převádí silnici III. třídy č. 34428 přes stávající vodní tok – LP Barovky č. 1 (IDVT 10175226, ČHP 1-03-05-010), jehož správcem je právnická osoba Lesy České republiky, s. p., Oblastní ředitelství Vysočina, Lidická kolonie 4925/39, 586 01 Jihlava. Nová konstrukce mostu nahrazuje a doplňuje stávající konstrukci mostu. Do stávajícího mostního otvoru bude po částech zasunuta nová mostní konstrukce z vlnitého plechu eliptického průřezu se světlou výškou 1,715 m a světlou šířkou 1,565 m. Propustek bude prodloužen z důvodu možného rozšíření komunikace na S6,5. Do založení stávajícího mostu nebude

Č.j.: MCH-4436/2022/OSÚŽP/VJ

zasahováno, tubosider bude uložen na šterkopískovém polštáři podélně ve sklonu stávajícího dna koryta. Stávající římsy a horní poprsních zídek bude odbourána pro provedení nových krajnic a nových svodidel. Vtokové čelo bude kolmé a bude ukončeno gabionovou zdí opatřenou lankovým zábradlím výšky 1,1 m. Výtokové čelo tubosideru bude seříznuto dle projektové dokumentace a ústí bude opatřeno lankovým zábradlím výšky 1,1 m. Vedle výtokového čela budou krátké gabionové zídky s lankovým zábradlím. Úprava komunikace nebude v rámci stavebních prací prováděna. Budou provedeny nové krajnice proměnné šířky a nová svodidla na volnou šířku 5,5 m a na délku stávajících svodidel. Na základě údajů ČHMÚ byl proveden hydrotechnický výpočet. Byla vybrána varianta I, vložení tubosideru o rozměrech cca 1,6x1,92. Průtočný profil byl oproti stávajícímu zmenšen, toto řešení však umožňuje převést povodňové průtoky včetně Q_{100} a 1,2 násobku Q_{100} bez zahlcení mostního otvoru.

K předmětnému záměru bylo vydáno stanovisko správce povodí, tj. Povodí Labe, státní podnik, Víta Nejedlého 951, 500 03 Hradec Králové, pod č. j. PLa/2021/058809 ze dne 11.01.2022 a stanovisko správce vodního toku, tj. Lesy České republiky, s. p., Oblastní ředitelství Vysočina, Lidická kolonie 4925/39, 586 01 Jihlava, pod č. j. LCR943/045801/2021 ze dne 20.12.2021. Správce povodí ve svém stanovisku uvádí, že z hlediska zájmů daných platným Národním plánem povodí Labe a Plánem dílčího povodí Horního a středního Labe (ustanovení § 24 až 26 vodního zákona) je uvedený záměr možný, protože lze předpokládat, že záměrem nedojde ke zhoršení chemického stavu a ekologického stavu/potenciálu dotčených útvarů povrchových vod a chemického stavu a kvantitativního stavu útvarů podzemních vod, a že nebude znemožněno dosažení jejich dobrého stavu/potenciálu. Toto hodnocení vychází z posouzení souladu předmětného záměru s výše uvedenými platnými dokumenty.

Podmínky a připomínky správce povodí a správce vodního toku byly zapracovány do projektové dokumentace a zahrnuty do podmínek tohoto závazného stanoviska.

Vzhledem k tomu, že po vydání tohoto souhlasu bude následovat správní řízení příslušného orgánu podle zvláštních zákonů, vodoprávní úřad vydal k podané žádosti souhlas formou závazného stanoviska (ustanovení § 149 správního řádu), jehož obsah je pro jiný správní orgán vedoucí navazující řízení závazný – viz ustanovení § 17 odst. 3 zákona o vodách.

Po přezkoumání předložené žádosti vodoprávní úřad stanovil pro ochranu vodohospodářských zájmů shora uvedené podmínky.

Poučení

Závazné stanovisko nemá povahu samostatného správního rozhodnutí, nelze se proti němu odvolat, jeho obsah lze napadnout pouze v rámci odvolání proti rozhodnutí příslušného orgánu vydaného v následně vedeném řízení podle zvláštních zákonů (ustanovení § 149 odst. 4 správního řádu).

Ing. Jaromír Venhauer

úředník oddělení životního prostředí

Rozdělovník:

Obdrží:

1) Projektční kancelář PRIS spol. s r.o., Osová 717/20, Starý Lískovec, 625 00 Brno, IDDS: 64uu6mg

Na vědomí:

2) Městský úřad Chotěboř, odbor stavebního úřadu a životního prostředí - silniční úřad, Trčků z Lipy 69, 583 01 Chotěboř

Městský úřad Chotěboř,
odbor stavebního úřadu a životního prostředí,
oddělení životního prostředí
Trčků z Lípy 69, Chotěboř

Č.j.: MCH-6082/2022/OSÚŽP/ML
Spis. zn.: SZ-MCH-1460/2022/OSÚŽP/ML

Chotěboř, dne: 9. února 2022

Vyřizuje: Makovcová Lenka, DiS.
E-mail: makovcova@chotebor.cz
Telefon: 569641150

Žadatel:

Krajská správa a údržba silnic Vysočiny, příspěvková organizace, IČO 00090450, Kosovská 1122/16 586 01 Jihlava, zastoupená právnickou osobou Projekční kancelář PRIS spol. s r. o., IČO 46974806, Osová 717/20, 625 00 Brno-Starý Lískovec

Vyjádření

Městského úřadu Chotěboř, odboru stavebního úřadu a životního prostředí, oddělení životního prostředí k projektové dokumentaci pro společné územní a stavební řízení k investiční akci „**III/34417 Barovice – propustek č. 34417-2P**“ na pozemcích p. č. 505, p. č. 506, p. č. 507, p. č. 509, p. č. 99/1 vše v kat. území Barovice.

Městskému úřadu Chotěboř, odboru stavebního úřadu a životního prostředí, oddělení životního prostředí byla dne 13.01.2022 doručena žádost o vyjádření orgánu veřejné správy v oblasti odpadového hospodářství k **opravené projektové dokumentaci** k investiční akci „**III/34417 Barovice – propustek č. 34417-2P**“, kterou vypracoval v říjnu 2021 Ing. Martin Řehulka, č. autorizace ČKAIT 1003412, za právnickou osobu Projekční kancelář PRIS spol. s r. o., IČO 46974806, Osová 717/20, 625 00 Brno-Starý Lískovec. Plná moc ze dne 27.09.2021. Žádost o vyjádření podala Ing. Kateřina Mrhačová za právnickou osobu Projekční kancelář PRIS spol. s r. o., IČO 46974806, Osová 717/20, 625 00 Brno-Starý Lískovec. Investorem je Krajská správa a údržba silnic Vysočiny, příspěvková organizace, IČO 00090450, Kosovská 1122/16 586 01 Jihlava.

Předmětem projektové dokumentace je rekonstrukce mostní konstrukce nacházející se v extravilánu mezi obcemi Barovice a Křemenice na komunikaci III/34417 v km 6,36 v místě křížení s bezejmenným potokem – levostranným přítokem Barovky. Šířka komunikace nad propustkem je cca 4,0 m. Volná šířka bude 5,5 m. Stavbou budou dotčeny pozemky p. č. 505, p. č. 506, p. č. 507, p. č. 509, p. č. 99/1 vše v kat. území Barovice. Na pozemku p. č. 99/1 budou provedeny terénní úpravy bez změny jejich využití, na pozemku p. č. 505 bude mimo terénních úprav nové vyústění propustku, odláždění kolem výtokového čela (zpevněno kamenem do betonu) a revizní schodiště. Nová konstrukce mostu nahrazuje a doplňuje stávající konstrukci mostu. Do stávajícího mostního otvoru bude po částech zasunuta nová mostní konstrukce z vlnitého plechu eliptického průřezu se světlou výškou 1,715 m a světlou šířkou 1,565 m. Propustek bude prodloužen z důvodu možného rozšíření komunikace na S 6,5 m. Do založení stávajícího mostu nebude zasahováno, tubosider bude uložen na šterkopískovém polštáři podélně ve sklonu stávajícího dna koryta. Vtokové čelo bude kolmé a bude ukončeno gabionovou zdí opatřenou lankovým zábradlím výšky 1,1 m. Výtokové čelo tubosideru bude seříznuto dle projektové dokumentace a ústí bude opatřeno lankovým zábradlím výšky 1,1 m. Úprava komunikace nebude v rámci stavebních prací prováděna. Budou provedeny nové krajnice proměnné šířky a nová svodidla na volnou šířku 5,5m a na délku stávajících svodidel. Zásah do komunikace bude v minimálním možném rozsahu, v celkové délce 43,3 m. Jedná se pouze o obnovení krajnic.

A/ Vyjádření správního orgánu vykonávající státní správu v oblasti odpadového hospodářství dle ust. § 146 odst. 3 písm. b) zákona č. 541/2020 Sb., o odpadech (dále jen „zákon o odpadech“):

Orgán odpadového hospodářství upozorňuje, že **od 01.01.2021 je v platnosti nový zákon č. 541/2020 Sb., o odpadech**, vyhláška č. 273/2021Sb., o podrobnostech nakládání s odpady a vyhláška č. 8/2021 Sb., o Katalogu odpadů a posuzování vlastností odpadů (Katalog odpadů).

K předmětné investiční akci bylo vydáno souhrnné vyjádření pod č. j. MCH-1237/2022/OSÚŽP/ML dne 10.01.2022. Jelikož projektová dokumentace neobsahovala potřebné podklady, vyzval orgán odpadového hospodářství žadatele k doplnění projektové dokumentace.

Dle ust. § 146 odst. 3 písm. a) zákona o odpadech příslušný orgán odpadového hospodářství vydává z hlediska nakládání s odpady nebo vedlejšími produkty závazné stanovisko k terénním úpravám a k odstranění stavby, podléhající ohlášení nebo povolení podle stavebního zákona. Dále vydává dle § 146 odst. 3 písm. b) zákona o odpadech vyjádření z hlediska nakládání s odpady ke změně dokončené stavby podléhající ohlášení nebo povolení podle stavebního zákona. Na základě těchto skutečností nebude k předmětné akci vydáno závazné stanovisko, ale vyjádření.

Upravená projektová dokumentace řeší v části B.5 Řešení vegetace a souvisejících terénních úprav písm. a) Terénní úpravy a v části B.8 Zásady organizace výstavby písm. d) Bilance zemních prací– nakládání se zeminou. Nekontaminovaná zemina bude použita v rámci investiční akce a zemina, která bude znehodnocena stavebním provozem bude předána do zařízení k nakládání s odpadem.

Orgán odpadového hospodářství upozorňuje, že na nakládání s **nekontaminovanou** zeminou a jiným přírodním materiálem vytěženým během stavební činnosti, pokud je zajištěno, že materiál bude použit ve svém přirozeném stavu pro účely stavby na místě, na kterém byl vytěžen, se nevztahuje zákon o odpadech (ust. § 2 odst. 1 písm. e) zákona o odpadech).

Projektová dokumentace obsahuje přílohu - Nakládání s odpady. Obsahuje seznam odpadů, které budou při výstavbě vznikat včetně zařazení dle vyhlášky č. 8/2021 Sb., o Katalogu odpadů a posuzování vlastností odpadů (Katalog odpadů), kvalifikovaný odhad množství a návrh využití nebo odstranění odpadů. Jedná se zejména o odpad kat. č. 17 01 01- beton (množství 17,6t), kat. č. 17 05 04 - zemina a kamení neuvedené pod číslem 17 05 03 (množství 56,7t) a kat. č. 17 03 02 - asfaltové směsi neuvedené pod číslem 17 03 01.

Orgán odpadového hospodářství upozorňuje, že odpad kat. č. 17 06 04 – izolační materiály neuvedené pod čísly 17 06 01 a 17 06 03 patří do kategorie ostatní a ne nebezpečné, jak je uvedeno v projektové dokumentaci.

Původce odpadů je povinen se vzniklými odpady nakládat v souladu s ust. § 13 a ust. § 15 zákona o odpadech. Odpady není možné předávat osobám, které nejsou oprávněné k jejich převzetí.

Při hledání způsobu využití nebo odstranění odpadů bude dodržována hierarchie způsobů nakládání s odpady, tedy pokud nelze vzniku odpadů předejít nebo jej opětovně použít, bude dána přednost recyklaci odpadů před jiným využitím odpadů. Odstranění odpadů (např. skládkováním) bude použito až v poslední řadě.

Při stavebních pracích musí původce dodržovat postupy pro nakládání s vybouranými stavebními materiály určenými pro opětovné použití a s demoličními odpady tak, aby byla zajištěna nejvyšší možná míra jejich opětovného použití a recyklace (ust. § 13 a ust. § 15 zákona o odpadech).

Dále orgán odpadového hospodářství upozorňuje, že zasypávání odpadů na povrchu terénu (využití odpadů) je možné pouze v souladu s požadavky ust. § 34, zákona o odpadech a v souladu s ust. § 6 vyhlášky č. 273/2021 Sb., o podrobnostech nakládání s odpady.

Orgán odpadového hospodářství upozorňuje na povinnost zatřídění materiálu z rozebraných homogenních asfaltových vrstev podle vyhlášky č. 130/2019 Sb., o kritériích, při jejichž splnění je asfaltová směs vedlejším produktem nebo přestává být odpadem, analýzu provede zhotovitel stavby před započítáním bouracích prací. Neznečištěná znovuzískaná asfaltová směs kategorizovaná jako ZAS-T1 a ZAS-T2, která je vedlejším produktem nebo přestala být odpadem, může být využita pro výrobu nové asfaltové směsi v obalovnách nebo může být využita opětovně v konstrukční vrstvě vozovky. Použití znovuzískané asfaltové směsi bude v souladu s požadavky vyhlášky č. 130/2019 Sb., o kritériích, při jejichž splnění je asfaltová směs vedlejším produktem nebo přestává být odpadem.

Orgán odpadového hospodářství s investiční akcí souhlasí za předpokladu splnění následujících podmínek:

1. Původce odpadů musí mít v případě komunálního odpadu a stavebního demoličního odpadu, který sám nezpracuje, na jeho předání zajištěnou písemnou smlouvu v odpovídajícím množství (ust. § 15 odst. 2 písm. c) zákona o odpadech).
2. Investor je povinen do 30 dnů od ukončení investiční akce nebo k žádosti o vyjádření k užívání stavby předložit orgánu odpadového hospodářství veškeré doklady o předání vzniklých odpadů do smluvního zařízení určeného pro nakládání s daným druhem odpadu a kategorií odpadu. Z dokladů musí být patrné, jaký odpad a v jakém množství byl předán, identifikační údaje zařízení (název, IČO a IČZ) a datum předání odpadu. Orgán odpadového hospodářství upozorňuje, že čestné prohlášení o ekologické likvidaci odpadů nebo obdobný dokument není považováno za doklad prokazující zákonné nakládání s odpady.

Toto vyjádření nenahrazuje povolení ani souhlas a není rozhodnutím podle předpisů o správním řízení.

Toto vyjádření doplňuje vyjádření Městského úřadu Chotěboř, odboru stavebního úřadu a životního prostředí, oddělení životního prostředí, které bylo součástí souhrnného vyjádření vydaného k předmětné investiční akci pod č. j. MCH-1237/2022/OSÚŽP/ML ze dne 10.01.2022.

Ing. Petr Elis
vedoucí oddělení životního prostředí

Za správnost vyhotovení: Lenka Makovcová, DiS.

Rozdělovník:

Obdrží:

1) Projekční kancelář PRIS spol. s r. o., Osová 717/20, 625 00 Brno-Starý Lískovec (IDDS: 64uu6mg)

**Městský úřad Chotěboř,
odbor stavebního úřadu a životního prostředí
oddělení životního prostředí
Trčků z Lípy 69, Chotěboř**

Č.j.: MCH-12160/2022/OSÚŽP/EP
Spis. zn.: SZ-MCH-2836/2022/OSÚŽP/EP

Chotěboř, dne: 21. března 2022

Vyřizuje: Elis Petr, Ing.
E-mail: elis@chotebor.cz
Telefon: 569641153

Žadatel:

Projekční kancelář PRIS spol. s r.o., IČO 46974806, Osová 717/20, Starý Lískovec, Brno, 625 00 Brno

Závazné stanovisko

Městský úřad Chotěboř, odbor stavebního úřadu a životního prostředí, oddělení životního prostředí, orgán státní správy lesů (dále jen „orgán SSL“) místně příslušný podle ustanovení § 11 odst. 1 písm. b) zákona č. 500/2004 Sb., správní řád, ve znění pozdějších předpisů (dále jen „správní řád“) a věcně příslušný podle ustanovení § 48 odst. 2 písm. c) zákona č. 289/1995 Sb., o lesích a o změně a doplnění některých zákonů (lesní zákon), ve znění pozdějších předpisů (dále jen „lesní zákon“), vydává ve věci žádosti právnické osoby: Projekční kancelář PRIS spol. s r.o., IČO 46974806, Osová 717/20, Starý Lískovec, Brno, 625 00 Brno (dále jen „žadatel“) o vydání souhlasu pro územní rozhodnutí a pro ohlášení stavby pro záměr „III/34417 Barovice - propustek č. 34417-2P“ (dále jen „stavba“), kterou budou dotčeny lesní pozemky parc. č. 99/1 a parc. č. 506 oba v k. ú. Barovice na základě ustanovení § 14 odst. 2 lesního zákona

souhlas pro územní rozhodnutí a ohlášení stavby

pro záměr „III/34417 Barovice - propustek č. 34417-2P“.

Souhlas je vázán na splnění podmínek:

- 1) před vydáním stavebního povolení žadatel nebo jiná osoba podá žádost dle ust. § 13 odst. 1 lesního zákona o výjimce ze zákazu využití částí lesních pozemků parc. č. 99/1 a a parc. č. 506 oba v k. ú. Barovice k jiným účelům než – li stanoví lesní zákon
- 2) pozemky určené k plnění funkcí lesa (dále jen „PUPFL“) nebo jejich části, na kterých nebude umístěna stavba nebo její části, nebudou sloužit k ukládání deponií a stavebních materiálů,
- 3) v souvislosti se stavbou nedojde k poškození lesních dřevin ani povrchu půdy PUPFL nebo jejich částí na kterých nebude umístěna stavba nebo její součásti,
- 4) v průběhu stavby bude zamezeno úniku znečišťujících látek.

Odůvodnění

Orgán SSL obdržel dne 03.03.2022 písemné podání, které obsahuje žádost o vydání souhlasu pro územní rozhodnutí a ohlášení stavby dle ust. § 14 odst. 2 lesního zákona. Podání obsahuje tyto písemnosti:

- 1) kopie katastrální mapy v měřítku M 1:1000
 - 2) záborový elaborát (č. výkresu: F.1) včetně mapového podkladu a tabulky pozemků dotčených stavbou
 - 3) průvodní zpráva (č. výkresu: A)
 - 4) souhrnná technická zpráva (č. výkresu: B)
 - 5) písemná plná moc 27.09.2021 udělená ze strany investora stavby ve prospěch žadatele pro určité úkony.
- Žadatel navrhuje dle průvodní zprávy (část 1.1.1.3) přestavbu stávajícího propustku odvádějící povrchové vody pod tělesem komunikace III/34417. Zájmová lokalita se dle znázornění v katastrální situaci i popisu

v bodě B.1 souhrnné technické zprávy nachází v extravilánu mezi obcemi Barovice a Křemenice na komunikaci III/34417 v km 6,36 v místě, kde komunikace přechází levostranný přítok Barovky.

Dle žadatele (část B.1 souhrnné technické zprávy, str. 4, odst. 4) plocha dočasného záboru bude sloužit jako vlastní staveniště a jako přístup ke staveništi a k uložení lehčího materiálu. V bodě i) na str. 5 souhrnné technické zprávy uvádí žadatel to, že na ploše pozemku parc. č. 99/1 v k. ú. Barovice dojde k provedení terénních úprav bez změny využití pozemku, dle doslovné formulace žadatele dojde k trvalému záboru. Dle zobrazení v záborovém elaborátu navrhuje žadatel na 2 lesních pozemcích v k. ú. Barovice parc. č. 99/1 a parc. č. 506 provést zábor. Dle tabulky pozemků dotčených stavbou dovodil orgán SSL to, že žadatel navrhuje dočasné odnětí části 2 lesních pozemku v k. ú. Barovice parc. č. 99/1 na výměře 7 m² a části pozemku parc. č. 506 na výměře 93 m² a také navrhuje trvalé odnětí části 2 lesních pozemku v k. ú. Barovice parc. č. 99/1 na výměře 15 m² a části pozemku parc. č. 506 na výměře 63 m².

Vzhledem k tomu, že vydání souhlasu podle ustanovení § 14 odst. 2 lesního zákona není samostatným rozhodnutím ve správním řízení, ale jedná se o úkon, jehož obsah je závazný pro výrokovou část rozhodnutí příslušného stavebního úřadu, vydává orgán SSL uvedený souhlas formou závazného stanoviska ve smyslu ustanovení § 149 správního řádu. Dle ust. § 4 odst. 2 správního řádu správní orgán dotčené osobě poskytne v souvislosti se svým úkonem přiměřené poučení o jejích právech a povinnostech. Z tohoto důvodu upozorňuje orgán SSL žadatele nebo jinou osobu na to, že tento souhlas nenahrazuje rozhodnutí o dočasné i trvalé odnětí částí lesních pozemků plnění funkcí lesa do výměry 1 ha nebo rozhodnutí o omezení jejich využívání pro plnění funkcí lesa dle ust. § 48 odst. 1 písm. d) lesního zákona a dále na tu skutečnost, že po nabytí právní moci rozhodnutí o umístění stavby podá osoba, v jejímž zájmu má k odnětí nebo omezení dojít, žádost dle ust. § 13 odst. 1 lesního zákona o výjimce ze zákazu využití PUPFL na části předmětných pozemků k jiným účelům (zde odnětí lesních pozemků plnění funkcí lesa do výměry 1 ha). O odnětí nebo o omezení rozhodne dle ust. § 16 odst. 1 lesního zákona orgán SSL. Dále orgán SSL upozorňuje na existenci vyhlášky MZe č. 77/1996 Sb., o náležitostech žádosti o odnětí nebo omezení a podrobnostech o ochraně PUPFL, která uvádí potřebné náležitosti žádosti o odnětí.

Orgán SSL přezkoumal předloženou žádost, vydal souhlas a současně stanovil ve výroku podmínky, které považuje za důvodné v případě, kdy žadatel navrhuje využití části 2 lesních pozemku parc. č. 99/1 a parc. č. 506 oba v k. ú. Barovice k účelům, jež nevymezuje účinný lesní zákon jako přípustné bez splnění dalších podmínek v podobě řízení o odnětí dle ust. § 16 lesního zákona. Stanovené podmínky považuje orgán SSL za dostatečné pro zachování lesa jako nenahraditelné složky životního prostředí a vycházejí z postupu orgánu SSL ze skutkově podobných případů i ve spojení s tím, že se jedná o rekonstrukci již dlouhodobě využívané stavby bez toho, že by došlo k výrazné změně dispozic propustku. Dále ve své úvaze o vyhovění žádosti žadatele vyšel orgán SSL z té skutečnosti, že v případě vhodného provedení, jakož i provozování zamýšlené stavby je možno účelně uvažovat o zlepšení retenčních poměrů okolních lesních pozemků a zlepšení možnosti účinné regulace hospodaření s povrchovou vodou v dotčené lokalitě. Z výše uvedených důvodů a na základě výše uvedených úvah při hodnocení podkladů pro vydání tohoto závazného stanoviska rozhodl orgán SSL tak, jak je uvedeno výše. Toto závazné stanovisko nenahrazuje pravomocné rozhodnutí odnětí lesních pozemků plnění funkcí lesa do výměry 1 ha.

Poučení

Závazné stanovisko nemá povahu samostatného správního rozhodnutí, nelze se proti němu odvolat, jeho obsah lze napadnout pouze v rámci odvolání podaného proti rozhodnutí ve věci samé (ustanovení § 149 odst. 4 správního řádu).

Ing. Petr Elis
vedoucí oddělení životního prostředí

Rozdělovník:


Obdrží:

1) Projekční kancelář PRIS spol. s r.o., Osová 717/20, Starý Lískovec, Brno, 625 00 Brno

Kateřina Mrhačová

Od: Tomáš Fröhbauer <frubauer.1@tiscali.cz>
Odesláno: pondělí 3. ledna 2022 16:47
Komu: katerina.mrhacova@pris.cz
Kopie: starosta@libicend.cz
Předmět: mapa a HK
Přílohy: doc01187820220103164251.pdf; 3C7a.jpg; 3D9.jpg

Dobrý den, posílám mapu a hospodářskou knihu, Fröhbauer.





Mapa Prohlížeč

Obsah

Oddělení: 3	Plocha: 69.76	Majitel: městys Libice nad Doubravou	LHC: 513451 - Městys Libice n.Doubravou	Platnost: 1
Díl: C	Plocha: 10.53		Zvl.Stat.: 0 - Nebylo zjišťováno	LS(LZ): Mě
Por.: a	Plocha: 10.53	Kategorie/Překryv: 10/	Pásmo ohrož.: D	LO: 16 - Českomoravská vrchovina
				OLH: 1

Popis: Rovina u zeměd. areálu přechází ve svah se S expozicí k potoku a úvozové cestě

Por. skupina: 7a Plocha por. skup.: 4.22 Les. typ: 5M3 Les. veg. st.: 5 Les. úřad: 6104 - Chotěboř KÚ:

Popis por. skup.:

Etáž: 7a				Kód majetku: 513451				Model. těž procento: 0				Podíl MZD:				Obmýti/obn. doba: 110/4								
HS	Věk	Zak- me- nění	Dře- vina	Zas- tou- pení [%]	Výč. tloušťka [cm]	Výška [m]	Objem střed. kmenu [m³ b. k.]	Bonita abs.	Bonita rel.	Gen klasif.	Poškození		Imise	Zásoby v m3 b. k.			Dře- vina	Těžba výchovná		Těžba obnovní		Proř		
											Druh	%		Na 1 ha	Souše na 1 ha	Celkem		Naléh. /násob.	Plocha ha	Objem m3	Plocha ha		Objem m3	Nalé /nás
531	69	10	SM	60	25	25	0.55	30		2 C				284		1198	SM	0/1	4.22	204				
			BO	37	27	26	0.59	30		1 C				155		652	BO			54				
			MD	3	28	26	0.73	30		1 C				14		57	MD			7				
Por. sk. celk:														453		1907		4.22	265					

Forester Win 2.6.18 [Licence: Frühbauer Tomáš - OLH]

Soubor: Shapefile Zákresy Zobrazit Navigovat Nástroje Okno Nápověda



Mapa Prohlížeč Prohlížeč

Obsah

Oddělení: 3	Plocha: 69.76	Majitel: městys Libice nad Doubravou	LHC: 513451 - Městys Libice n.Doubravou	Platnost: 1
Díl: D	Plocha: 1.65		Zvl.Stat.: 0 - Nebylo zjišťováno	LS(LZ): Mě
Por.: a	Plocha: 1.65	Kategorie/Překryv: 10/	Pásma ohrož.: D	LO: 16 - Českomoravská vrchovina
				OLH: 1

Popis: Rovina u silnice za kravínem, bývalý písňík se starou skládkou odpadků, J hranicí tvoří plot kravína

Por. skupina: 9	Plocha por. skup.: 0.71	Les. typ: 5K1	Les. veg. st.: 5	Les. úřad: 6104 - Chotěboř	KÚ:
-----------------	-------------------------	---------------	------------------	----------------------------	-----


Popis por. skup.: Při Z okraji mladší OL, vtr. JS, mýtí J část s BR a OS, tyto vybrat veškeré v celé skupině

Etáž: 9				Kód majetku: 513451				Model, těž procento: 0					Podíl MZD: 25					Obmytí/obn. doba: 120/3				
HS	Věk	Zak- me- nění	Dře- vina	Zas- tou- pení [%]	Výč. tloušťka [cm]	Výška [m]	Objem střed. kmenu [m³ b. k.]	Bonita abs.	Bonita rel.	Gen klasif.	Poškození		Imise	Zásoby v m3 b. k.			Dře- vina	Těžba výchovná		Těžba obnovní		Proř
														Na 1 ha	Souše na 1 ha	Celkem		Naléh. /násob.	Plocha ha	Objem m3	Plocha ha	
533	84	9	BO	65	32	23	0.75	24	4	C				207		147	BO			0.24		8
			BR	15	32	22	0.68	22	2	C				33		23	BR					23
			SM	15	24	21	0.43	22	6	C				49		35	SM					3
			OS	3	30	22	0.97	22	2	C				6		4	OS					4
			OL	2	19	18	0.37	18	5	C				3		2	OL					1
Por. sk. celk:														298		211				0.24		39

file:///C:/Iternsoft/ForesterWin/ForesterWin-Data/data/uhul/hk/513451/3_D_a_9.html

JTSK: -652454, -1090658 15:41:54

CES 15:41
3.1.2022



Tomáš Fröhbauer
odborný lesní hospodář

Projekční kancelář PRIS spol. s.r.o.
Osová 20
625 00 Brno

Vyjádření

Nemám námitek k odnětí na pozemcích určených k plnění funkcí lesa u dotčených parcel 506 a 99/1 v k.ú. Barovice za předpokladu, že stavební činností nedojde k poškození lesního porostu nad rámec uvažovaných záborů (terénní úpravy, kácení dřevin apod.)

S pozdravem
Tomáš Fröhbauer

v Dolním Sokolovci dne 28.2.2022

 Tomáš Fröhbauer
odborný lesní hospodář
Dolní Sokolovec 46, 583 01 Chotěboř
mobil: 777 878 077, IČ: 62069772



Městský úřad Chotěboř
oddělení územního plánování, GIS
a památkové péče
Trčků z Lípy 69, 583 01 Chotěboř

Č. JEDNACÍ: MCH-51049/2021/UP,GAPP/CE
SPIS. ZN.: SZ-MCH-12497/2021/UP,GAPP/CE
VYŘIZUJE: Bc. Eva Caklová
TEL.: 569 641 148
E-MAIL: caklova@chotebor.cz
DATUM: 17. 12. 2021

Z Á V A Z N É S T A N O V I S K O

Městský úřad Chotěboř, oddělení územního plánování, GIS a památkové péče (dále jen „odd. ÚP, GIS a PP“), jako orgán územního plánování příslušný podle § 6 odst. 1 písmene e) zákona č. 183/2006 Sb., o územním plánování a stavebním řádu (stavební zákon), ve znění pozdějších předpisů (dále jen „stavební zákon“) a také jako dotčený orgán podle § 136 a § 149 zákona č. 500/2004 Sb., správní řád, ve znění pozdějších předpisů (dále jen „správní řád“) pro potřeby územního řízení

vydává závazné stanovisko orgánu územního plánování

podle ustanovení § 96b a části třetí hlavy III dílů 4 a 5 stavebního zákona k žádosti, kterou podala firma

Krajská správa a údržba silnic Vysočiny, příspěvková organizace, Kosovská 1122/16, 586 01 Jihlava, IČ: 00090450

kterou zastupuje na základě plné moci

Projekční kancelář PRIS, spol. s r.o., Osová 20, 625 00 Brno, IČ:46974806, Ing. Martin Řehulka

k záměru:

„III/34417 Barovice – propustek č. 34417-2“, na pozemcích č. parc. 507, 506, 509 a 99/1, všechny v k.ú. Barovice.

ZÁMĚR JE PŘÍPUSTNÝ BEZ PODMÍNEK.

ODŮVODNĚNÍ:

Dne 13. 12. 2021 obdrželo odd. ÚP, GIS a PP žádost o vydání závazného stanoviska k výše uvedenému záměru. K žádosti byla předložena projektová dokumentace, kterou vypracovala Projekční kancelář PRIS, spol. s r.o., Osová 20, 625 00 Brno, IČ:46974806.

Dle v.u. dokumentace se stavba nachází v místě stávajícího propustku a stávající komunikace. Na vedlejší pozemky zasáhnou pouze úpravy nezbytné k vybudování nebo zpevnění nového propustku: násypy, odláždění výtoku stávající drenáže, zpevnění kamenem.

Městys Libice nad Doubravou má území řešeno Územním plánem sídelního útvaru Libice nad Doubravou, který ale do části, kde se nachází výše uvedený záměr, nezasahuje. Na území místní části Barovice bylo vymezeno zastavěné území samostatným postupem dle §59 zákona č. 183/2006 Sb., stavební zákon, ve znění pozdějších předpisů. Toto vymezení nabylo účinnosti dne 21. 5. 2008. Parc. poz. č. 507, 506, 509 a 99/1 v k.ú. Barovice se nachází mimo zastavěného území.

„V nezastavěném území lze v souladu s jeho charakterem umisťovat stavby, zařízení, a jiná opatření pouze pro zemědělství, lesnictví, vodní hospodářství, těžbu nerostů, pro ochranu přírody a krajiny, **pro veřejnou dopravní a technickou infrastrukturu**, přípojky a účelové komunikace, pro snižování nebezpečí ekologických a přírodních katastrof a pro odstraňování jejich důsledků, a dále taková technická opatření a stavby, které zlepší podmínky jeho využití pro účely rekreace a cestovního ruchu, například cyklistické stezky, hygienická zařízení, ekologická a informační centra; doplňková funkce bydlení či pobytové rekreace není u uvedených staveb přípustná. Uvedené stavby, zařízení a jiná opatření včetně staveb, které s nimi bezprostředně souvisejí včetně oplocení, lze v nezastavěném území umisťovat v případech, pokud je územně plánovací dokumentace z důvodu veřejného zájmu výslovně nevylučuje.“ - § 18 odst. 5 zákona 183/2006 Sb., zákon o územním plánu a stavebním řádu,

Vymezení zastavěného území Městysu Libice nad Doubravou je k nahlédnutí na odkaze:

<https://www.chotebor.cz/vymezeni-zastaveneho-uzemi-mestyse-libice-nad-doubravou/ds-1228/archiv=0&p1=11661>

Protože posuzovaný záměr splňuje všechny výše uvedené podmínky, je v souladu s možným využitím území v nezastavěném území, které bylo jako nezastavěné definováno vymezením zastavěného území samostatným postupem.

Vzhledem ke skutečnosti, že územní plán je v souladu s Politikou územního rozvoje České republiky, aktualizace č. 1, 2, 3, 5 a 4 schválené Vládou České republiky dne 12. 7. 2021, úplné znění závazné od 1. 9. 2021, neplynou z jejího znění další požadavky.

Záměr je v souladu se Zásadami územního rozvoje Kraje Vysočina, v platném znění aktualizace č. 1,2,3,4,5,6, 8 a 7, která nabyla účinnosti dnem 20. 10. 2021 usnesením 0386/06/2021/ZK, neplynou z jejího znění další rozdílné požadavky.

Z hlediska uplatňování cílů a úkolů územního plánování záměr vytváří předpoklady pro výstavbu a udržitelný rozvoj území tím, že neznemožňuje rozvoj navazujícího území. Dále záměr není v rozporu s požadavkem na koordinaci veřejných a soukromých záměrů ani není v rozporu s ochranou veřejných zájmů ani není v rozporu s ochranou a rozvíjením hodnot v území.

POUČENÍ:

Závazné stanovisko není podle ustanovení § 149 odst. 1 správního řádu samostatným rozhodnutím ve správním řízení, proto se proti tomuto stanovisku nelze samostatně odvolat.

Obsah závazného stanoviska je závazný pro výrokovou část rozhodnutí správního orgánu, pro něž je podkladem.

Závazné stanovisko nepozbývá platnosti, bylo-li na základě žádosti podané v době jeho platnosti vydáno územní rozhodnutí, společné povolení nebo jiné obdobné rozhodnutí podle jiného zákona a toto rozhodnutí nabylo právní moci, nebo byla-li na základě návrhu veřejnoprávní smlouvy nahrazující územní rozhodnutí nebo společné povolení podaného v době jeho platnosti uzavřena veřejnoprávní smlouva a tato veřejnoprávní smlouva nabyla účinnosti, nebo nabyli-li právních účinků územní souhlas nebo společný územní souhlas a souhlas s provedením ohlášeného stavebního záměru vydaný k oznámení stavebního záměru učiněného v době platnosti závazného stanoviska.

V případě nesprávnosti nebo rozporu s právními předpisy je možno se odvolat v následně vedeném řízení podle zvláštního zákona. Obsah závazného stanoviska je možné napadnout v odvolání proti rozhodnutí správního orgánu, pro které je podkladem.

Toto závazné stanovisko má platnost 2 roky ode dne jeho vydání, pokud v této lhůtě orgán, který toto závazné stanovisko vydal, žadateli nesdělí, že došlo ke změně podmínek, za nichž bylo toto stanovisko vydáno, zejména na základě změny územně plánovací dokumentace.

Ing. Ludmila Pecnová,
vedoucí oddělení ÚP, GIS a PP

otisk razítka:

Za správnost vyhotovení zodpovídá:
Bc. Eva Čáková
referentka oddělení ÚP, GIS a PP

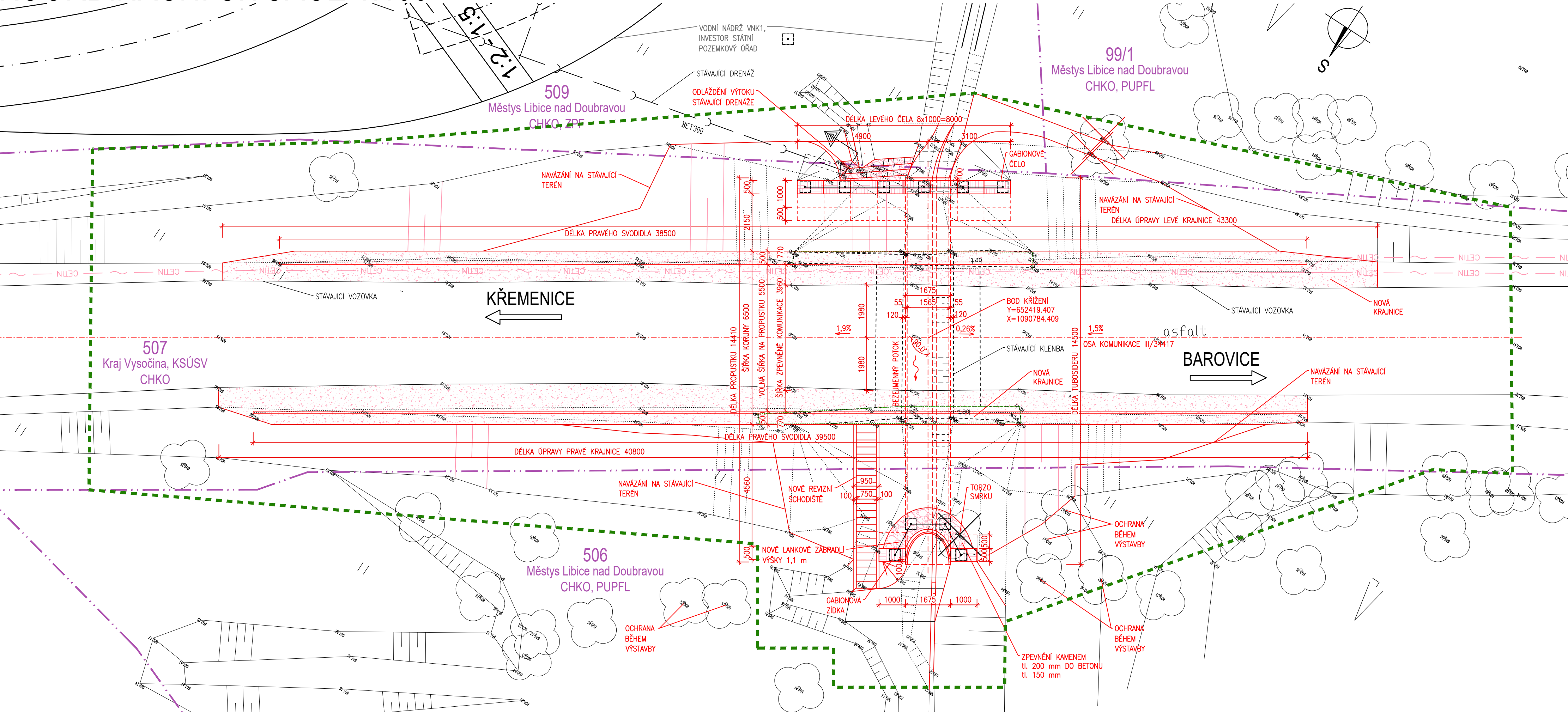
PŘÍLOHY:

1. Výkres C3, koordinační situace

ROZDĚLOVNÍK:

1. Projekční kancelář PRIS, spol. s r.o., Osová 20, 625 00 Brno

KOORDINAČNÍ SITUACE 1:100



LEGENDA PLOCH

- ŘÍMSY
- ZPEVNĚNÍ KAMENEM DO BETONU
- ZPEVNĚNÁ KRAJNICE

LEGENDA OBJEKTŮ

- SO 001 DEMOLICE ŘÍMS PROPUSTKY
- SO 201 PROPUSTEK ev. č. 34417-2p

LEGENDA ČAR

- STÁVAJÍCÍ STAV
- HRANICE POZEMKŮ KN
- VNITŘNÍ HRANICE POZEMKŮ KN
- HRANICE KATASTRŮ
- HRANICE DOČASNÉHO ZABORU
- DOČASNÝ ZABOR VEDENÝ PO HRANICI POZEMKU
- HRANICE TRVALÉHO ZABORU
- TRVALÝ ZABOR VEDENÝ PO HRANICI POZEMKU
- PODZEMNÍ VEDENÍ KABELU CETIN

C

SOUŘADNICOVÝ SYSTÉM : S-JTSK		VÝŠKOVÝ SYSTÉM : Bvp	
VEDOUČÍ PROJEKTANT	Ing. Martin ŘEHULKA		 PROJEKČNÍ KANCELÁŘ PRIS spol. s r. o. OSOVA 20, 625 00 BRNO
ZODPOVĚDNÝ PROJEKTANT	Ing. Bronislav ŠUSTR		
VYPRACOVAL	Ing. Kateřina MRHAČOVÁ		
KONTROLOVAL	Ing. Jiří ŠRUBAŘ		
KRAJ	VYSOČINA	OBJEDNATEL DOKUMENTACE	Krajská správa a údržba silnic Vysočiny, p.o.
AKCE		DATUM	10/2021
III/34417 Barovice - propustek č. 34417-2P		FORMÁT	5 A4
		MĚŘÍTKO	1:100
		STUPEŇ	DUSP
		ČÍS. ZAKÁZKY	21142
PŘÍLOHA		ARCHIVNÍ ČÍS.	C3.KSIT.dwg
		ČÍS. SOUPRAVY	ČÍS. VÝKRESU
KOORDINAČNÍ SITUACE		C3	

KRAJSKÝ ÚŘAD KRAJE VYSOČINA
Odbor dopravy a silničního hospodářství
Žižkova 1882/57, 586 01 Jihlava, Česká republika
tel.: 564 602 235, e-mail: posta@kr-vysocina.cz

Krajská správa a údržba silnic Vysočiny, p. o.
Kosovská 1122/16
586 01 Jihlava

Váš dopis značky/ze dne
13. 12. 2021

Číslo jednací
KUJI 109677/2021 PM/V/140
ODSH 34/2021

Vyřizuje/telefon
Bc. Matěj Petr
564 602 245

V Jihlavě dne
20. 12. 2021

Závazné stanovisko

Krajský úřad Kraje Vysočina, Odbor dopravy a silničního hospodářství (dále jen „krajský úřad“), příslušný podle § 40 odst. 3 písm. f) zákona č. 13/1997 Sb., o pozemních komunikacích, ve znění pozdějších předpisů (dále jen „zákon o pozemních komunikacích“), v souladu s ustanovením § 4 odst. 2 písm. a) zákona č. 183/2006 Sb., o územním plánování a stavebním řádu (dále jen „stavební zákon“) a v návaznosti na § 149 odst. 1 zákona č. 500/2004 Sb., správní řád, ve znění pozdějších předpisů (dále jen „správní řád“), vydává závazné stanovisko pro stavbu:

Název stavby: „III/34417 Barovice – propustek č. 34417-2“

Místo stavby: Barovice, okres Havlíčkův Brod

Investor stavby: Krajská správa a údržba silnic Vysočiny

Druh dokumentace: Dokumentace pro společné povolení

Stavba se nachází v extravilánu mezi obcemi Barovice a Křemenice na komunikaci III/34417 v km 6,36 provozního staničení v místě křížení s bezejmenným potokem – levostranným přítokem Barovky č. 1., ID 10175226.

Stavba bude realizována v místě stávající silnice a propustku. Nová konstrukce propustku doplňuje stávající propustek ev. č. 34417-2P. Přestavba stávajícího propustku bude probíhat za vyloučeného provozu na této silnici. Do stávajícího mostního otvoru bude po částech zasunuta nová mostní konstrukce z vlnitého plechu eliptického průřezu se světlou výškou 1,715 m a světlou šířkou 1,565 m. Propustek bude prodloužen z důvodu možného rozšíření komunikace na S 6,5 m. Do založení stávajícího mostu nebude zasahováno, tubosider bude uložen na šterkopiskovém polštáři podélně ve sklonu stávajícího dna koryta. Horní část poprsních zídek a stávající římsy klenby budou odbourány pro provedení nových krajnic a nových svodidel.

Vtokové čelo bude kolmé a bude ukončeno gabionovou zdí opatřenou lankovým zábradlím výšky 1,1 m. Výtokové čelo tubosideru bude seříznuto dle projektové dokumentace a ústí bude opatřeno lankovým zábradlím výšky 1,1 m. Vedle výtokového čela budou krátké gabionové zídky s lankovým zábradlím.

Úprava komunikace nebude v rámci stavebních prací prováděna. Budou provedeny nové krajnice proměnné šířky a nová svodidla na volnou šířku 5,5 m a na délku stávajících svodidel.

Krajský úřad s návrhem projektové dokumentace pro společné povolení stavby „III/34417 Barovice – propustek č. 34417-2“

souhlasí bez připomínek.

Jestliže dojde k zásadní změně v projektové dokumentaci pro společné povolení, je nutné krajský úřad požádat o vydání nového stanoviska.

Odůvodnění

Krajský úřad obdržel dne 13. 12. 2021 žádost od společnosti Projekční kancelář PRIS spol. s r.o., IČO: 469 74 806, Osová 20, 625 00 Brno zastupující na základě plné moci Krajskou správu a údržbu silnic Vysočiny, p. o., IČO: 000 90 450, Kosovská 1122/16, 586 01 Jihlava (dále jen „žadatel“) ve věci vydání závazného stanoviska k dokumentaci pro společné povolení.

Stavba se nachází v extravilánu mezi obcemi Barovice a Křemenice na komunikaci III/34417 v km 6,36 provozního staničení v místě křížení s bezejmenným potokem – levostranným přítokem Barovky č. 1., ID 10175226.

Stavba bude realizována v místě stávající silnice a propustku. Nová konstrukce propustku doplňuje stávající propustek ev. č. 34417-2P. Přestavba stávajícího propustku bude probíhat za vyloučeného provozu na této silnici. Do stávajícího mostního otvoru bude po částech zasunuta nová mostní konstrukce z vlnitého plechu eliptického průřezu se světlou výškou 1,715 m a světlou šířkou 1,565 m. Propustek bude prodloužen z důvodu možného rozšíření komunikace na S 6,5 m. Do založení stávajícího mostu nebude zasahováno, tubosider bude uložen na šterkopiskovém polštáři podélně ve sklonu stávajícího dna koryta. Horní část poprsných zídek a stávající římsy klenby budou odbourány pro provedení nových krajnic a nových svodidel.

Vtokové čelo bude kolmé a bude ukončeno gabionovou zdí opatřenou lankovým zábradlím výšky 1,1 m. Výtokové čelo tubosideru bude seříznuto dle projektové dokumentace a ústí bude opatřeno lankovým zábradlím výšky 1,1 m. Vedle výtokového čela budou krátké gabionové zídky s lankovým zábradlím.

Úprava komunikace nebude v rámci stavebních prací prováděna. Budou provedeny nové krajnice proměnné šířky a nová svodidla na volnou šířku 5,5 m a na délku stávajících svodidel.

Krajský úřad posoudil předloženou projektovou dokumentaci a souhlasí s předmětnou akcí. Z hlediska řešení silnice III/34417 nedojde k výrazným změnám, neboť se jedná o úpravu stávajícího propustku na původním místě. Rozšíření propustku umožní převedení širší komunikace, což lze považovat za přínosnou změnu. Úpravou propustku tedy dojde celkově ke zlepšení bezpečnosti silničního provozu v daném úseku.

Krajský úřad proto souhlasí s předmětnou akcí bez připomínek a vzhledem k výše uvedenému vydává toto závazné stanovisko ve formě souhlasu.

Poučení

Proti obsahu závazného stanoviska nelze podat samostatné odvolání. Odvolání lze podat prostřednictvím správního orgánu, který vydal rozhodnutí ve věci, která je předmětem řízení ve lhůtě stanovené v příslušném rozhodnutí.

Bc. Matěj Petr
úředník odboru dopravy a silničního hospodářství
elektronicky podepsáno

Obdrží:

Projekční kancelář PRIS spol. s r.o., IČO: 469 74 806, Osová 20, 625 00 Brno zastupující na základě plné moci Krajskou správu a údržbu silnic Vysočiny, p. o., IČO: 000 90 450, Kosovská 1122/6, 586 01 Jihlava



Městský úřad Chotěboř
Odbor dopravy a přestupků
Trčků z Lípy 69, 583 01 Chotěboř

Č.j.: MCH-52519/2021/ODAP/BJ
Sp. zn.: SZ-MCH-12378/2021/ODAP/BJ
Dne: 22. prosince 2021
Vyřizuje: Blažejovská Jarmila
Telefon: 569641168
E-mail: blazejovska@chotebor.cz

Stanovisko k projektové dokumentaci
„III/34417 Barovice – propustek č. 34417-2P“

Odbor dopravy a přestupků Městského úřadu Chotěboř obdržel dne 13.12.2021 žádost o stanovisko k projektové dokumentaci k akci: „III/34417 Barovice – propustek č. 34417-2P“, kterou podala Projekční kancelář PRIS spol. s r.o., (IČO 46974806), Osová 717/20, Starý Lískovec, 625 00 Brno 25. K žádosti byla přiložena projektová dokumentace z 10/2021, zak. č. 21142.

Jedná se o rozšíření propustku č. 34417-2P na silnici třetí třídy č. III/34417 mezi obcemi Barovice a Křemenice v sil. km 6,360 v místě křížení s bezejmenným tokem. Stavba bude probíhat za úplné uzavírky silnice č. III/34417.

Městský úřad Chotěboř, Odbor dopravy a přestupků souhlasí s výše uvedenou stavbou za těchto podmínek:

- Dodavatel stavebních prací požádá min. 30 dnů před zahájením stavebních prací příslušný silniční správní úřad – Odbor dopravy a přestupků MÚ Chotěboř, o povolení zvláštního užívání komunikace ke stavebním pracím dle ustanovení § 25 odst. 6 písm. c) 3 zákona o pozemních komunikacích, ve znění pozdějších předpisů. K žádosti bude přiložen souhlas majetkového správce komunikace a souhlas příslušného orgánu Policie ČR.
- Dodavatel stavebních prací zároveň požádá o povolení uzavírky dle § 24 zákona o pozemních komunikacích a § 39 vyhlášky č. 104/1997 Sb., ve znění pozdějších předpisů, a o stanovení přechodné úpravy provozu. Uzavírka, objízdné trasy a přechodné dopravní značení bude odsouhlaseno příslušným orgánem Policie ČR.

Blažejovská Jarmila
referent odboru

Obdrží:
Projekční kancelář PRIS spol. s r.o., Osová 717/20, Starý Lískovec, 625 00 Brno 25, DS: PO, 64uu6mg

**Sekce nakládání s majetkem Ministerstva obrany
odbor ochrany územních zájmů a státního odborného dozoru
Tychonova 1, Praha 6, PSČ 160 01, datová schránka hjyaavk**

Sp.zn.: 122787/2021-1150-OÚZ-BR
SpMO: 12747/2021-1150-779

Brno 15. prosince 2021

PRIS projekční kancelář spol. s r.o.
IČ: 46974806
Osová 20
625 00 Brno

**Závazné stanovisko pro územní a stavební řízení
III/34417 Barovice - propustek č. 34417-2, k.ú. Barovice**

Odbor ochrany územních zájmů a státního odborného dozoru, Sekce nakládání s majetkem, **Ministerstvo obrany**, v souladu se zmocněním v § 175 odst. 1 zákona č. 183/2006 Sb., o územním plánování a stavebním řádu (stavební zákon), ve znění pozdějších předpisů (dále jen „stavební zákon“), ve smyslu zákona č. 222/1999 Sb., o zajišťování obrany České republiky, ve znění pozdějších předpisů (dále jen „zákon o zajišťování obrany ČR“), a v souladu s Rozkazem ministra obrany č. 39/2011 - Zabezpečení výkonu působnosti MO ve věcech územního plánování a stavebního řádu, v platném znění, **vydává** ve smyslu § 4 odst. 2 písm. a) stavebního zákona pro potřeby vedeného řízení

souhlasné závazné stanovisko

k záměru přestavby stávajícího propustku v k.ú. Barovice tak, jak byl doložen v písemné a grafické dokumentaci.

Odůvodnění:

Ministerstvo obrany v souladu se zmocněním v § 175 odst. 1 stavebního zákona, dle § 161 téhož zákona a zákona o zajišťování obrany ČR provedlo po obdržení vaší žádosti o vydání závazného stanoviska dotčeného orgánu vyhodnocení předloženého záměru, prověřilo evidenci technické infrastruktury v jeho vlastnictví. Odbor ochrany územních zájmů a státního odborného dozoru SNM MO neeviduje inženýrské sítě a podzemní telekomunikační vedení, které by byly s daným stavebním záměrem v kolizi.

Daný stavební záměr je lokalizován v územích vymezených Ministerstvem obrany v souladu s § 175 stavebního zákona u stavebních úřadů. Tato vymezená území Ministerstva obrany jsou shodná s údaji o území poskytovanými Ministerstvem obrany pro ÚAP a jejich součástí jsou podrobné specifikace podmínek ve vymezeném území Ministerstva obrany a zákonná určení. Po posouzení stavebního záměru odbornými složkami Ministerstvo obrany konstatuje, že předložený stavební záměr není v rozporu se zájmy Ministerstva obrany a nekoliduje s ochranou zájmů Ministerstva obrany (viz ÚAP - jev 102a, 119).

Realizace stavebního záměru provedená v souladu s předloženou projektovou dokumentací neohrozí naplnění veřejného zájmu na zajištění obrany a bezpečnosti státu.

Toto závazné stanovisko Ministerstva obrany je platné 2 roky a musí být vyžádáno znovu, nebude-li během této doby stavba zahájena nebo dojde-li ke změnám v umístění, výšce nebo rozsahu stavby.

Kontaktní osoba: Bc. Zuzana Pernicová, tel. 973 445 760.

Bc. Zuzana Pernicová
vrchní rada
oddělení ochrany územních zájmů

V další korespondenci, týkající se výše uvedené věci, uvádějte odkaz na sp. zn.: 122787/2021-1150-OÚZ-BR tohoto závazného stanoviska Ministerstva obrany.

Adresa pro doručování:

Ministerstvo obrany,
Sekce nakládání s majetkem,
odbor ochrany územních zájmů a státního odborného dozoru,
oddělení ochrany územních zájmů
pracoviště OÚZ Brno
Syatoplukova 2687/84, 662 10 Brno
IČO: 60162694



Pomáhat a chránit

KRAJSKÉ ŘEDITELSTVÍ POLICIE KRAJE VYSOČINA

ÚZEMNÍ ODBOR HAVLÍČKŮV BROD
Dopravní inspektorát



Č. j. KRPJ-131950-4/ČJ-2021-161606-MULL

Havlíčkův Brod 29. března 2022
Počet stran: 3

PRIS
Projekční kancelář Pris spol. s r.o.
Osová 20
625 00 Brno

III/34417 BAROVICE – PROPUSTEK Č. 34417-2P - AKTUALIZACE

projektová dokumentace – stanovisko

k Vámi podané aktualizované žádosti ze dne 29. března 2022

Na základě Vaší žádosti Vám zasíláme stanovisko k projektové dokumentaci stavební akce: „**III/34417 Barovice – propustek č. 34417-2P**“ pro stupeň DUR/DSP, řešící přestavbu propustku mezi obcemi Barovice a Křemenice na silnici č. III/34417, vypracovanou firmou PRIS Brno, Vám z hlediska BESIP sdělujeme následující:

Policie České republiky, Územní odbor Havlíčkův Brod, Dopravní inspektorát jako orgán státní správy ve věcech bezpečnosti a plynulosti provozu na pozemních komunikacích ve smyslu ustanovení § 2 zákona č. 273/2008 Sb., o Policii České republiky, ve znění pozdějších změn a doplňků, dále na základě § 16 odst. 2 písm. b) zákona č. 13/1997 Sb., o pozemních komunikacích, ve znění pozdějších změn a doplňků,

vydává souhlasné stanovisko

k předložené projektové dokumentaci pro stavební řízení (viz příloha str. 3 - ilustračně) s případnými zdůrazněními či připomínkami v níže uvedených bodech:

1. Stanovisko ke stavbě:

- byla předložena dokumentace se situací stavby (viz příloha str. 3 - ilustračně),

Nádražní 59
580 01 Havlíčkův Brod

Tel.: +420 974 271 252
Fax: +420 974 271 928
Email: adela.mullerova@pcr.cz

- dotčený orgán požaduje, aby nastavení technických a stavebních parametrů výše uvedené akce odpovídalo v dostatečné míře účelu stavby a způsobu jejího využití, a to v takovém rozsahu, aby vyhovovala požadavkům na bezpečný a plynulý provoz,
- **jakékoliv odchylky oproti projektové dokumentaci musí být před faktickým provedením (změnou) projednány s příslušným dotčeným orgánem,**
- s vydáním územního rozhodnutí a stavebního povolení souhlasíme.

2. Stanovisko k úpravě provozu na pozemních komunikacích:

- úprava provozu na pozemních komunikacích musí být v souladu s vyhláškou č. 294/2015 Sb., kterou se provádějí pravidla provozu na pozemních komunikacích, a přiměřeně též s TP 65 „Zásady pro dopravní značení na pozemních komunikacích“ (aktuální TP www.pjpk.cz),
- stanovisko k místní úpravě provozu na pozemních komunikacích dle ustanovení § 77 odst. 2 písm. b) zákona 361/2000 Sb., o provozu na pozemních komunikacích, ve znění pozdějších změn a doplňků, bude pro úkon stanovení příslušným úřadem až před uvedením stavby do provozu.

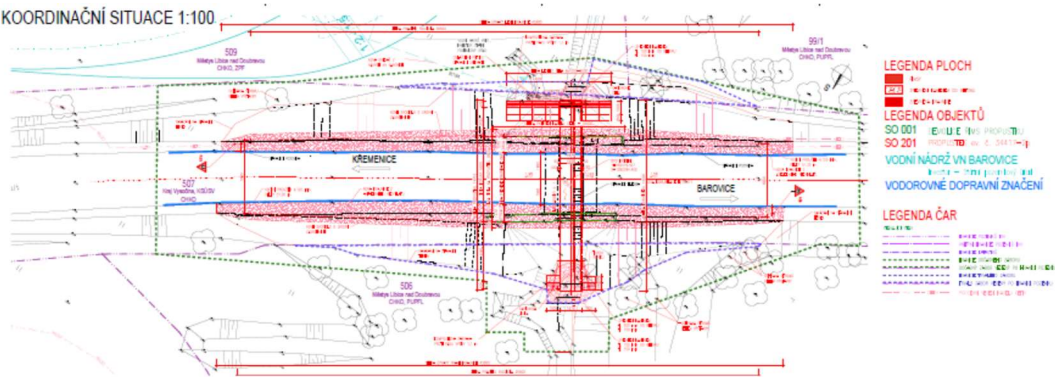
3. Stanovisko Policie ČR k přechodné úpravě provozu na pozemních komunikacích ve smyslu ustanovení § 77 odst. 2 písm. b) zákona č. 361/2000 Sb., o provozu na pozemních komunikacích:

- s návrhem dopravně inženýrského opatření předběžně souhlasíme. Konkrétní navržené přechodného dopravního značení vyplyne až z konkrétní žádosti před započítím stavebních prací s ohledem na vývoj a situaci v dopravě,
- při návrhu objízdných tras je třeba klást důraz na splnění zákonem stanovených podmínek pro vedení objízdných tras, zejména pak dané ustanovením § 24 odst. 4 zákona č. 13/1997 Sb., o pozemních komunikacích – kdy bude tato technicky řádně zabezpečena a provozu vyhovující zejména s ohledem na únosnost mostních objektů, kdy jejich výhradní zatíženost musí být min. 48 tun,
- pro omezení provozu při stavbě má povinnost zhotovitel stavby požádat o stanovisko Policie ČR, Územní odbor Havlíčkův Brod, Dopravní inspektorát k přechodnému dopravnímu značení.

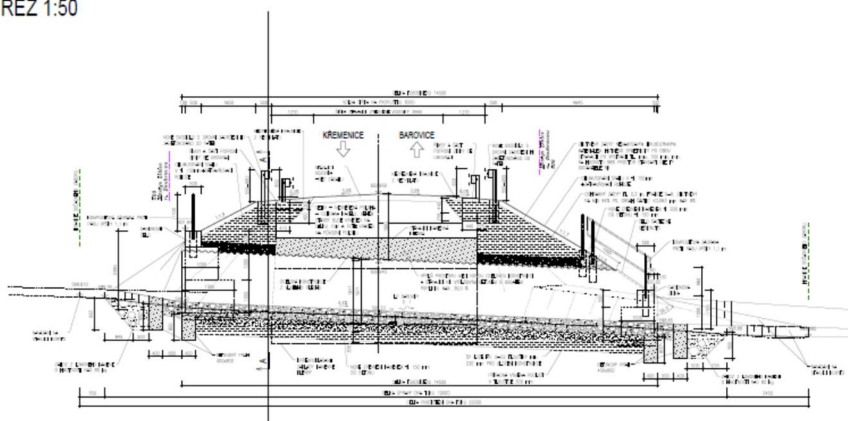
Zpracoval:
por. Mgr. Adéla Müllerová, DiS.
komisař

npor. Bc. Jaroslav Hyrš, DiS.
vedoucí oddělení

KOORDINAČNÍ SITUACE 1:100.



PŘÍČNÝ ŘEZ 1:50

D
SO201[illegible]

Projekční kancelář PRIS spol.s.r.o.
Osova 20, 625 00 Brno
Došlo: 7.1.2022
Č.j.: 0145/2022
Číslo, ikátky: 21142
Vý. číslo: Mr. Ruzicka



HZSJX007S302



Hasičský záchranný sbor Kraje Vysočina
územní odbor Havlíčkův Brod
Humpolecká 3606, Havlíčkův Brod 580 01



Č. j.: HSJI- 5829-2/HB-2021
Č. ev.: HB-559/1-2021
Datum: 5.1.2022
Vyřizuje: nprap. Ing. Iva Růžicková
Tel.: 950 275 161
E-mail: iva.ruzickova@hasici-vysocina.cz
Počet stran: 2
Počet příloh: 0

Adresát:
Projekční kancelář PRIS spol. s r.o.
Osova 20
625 00 Brno

USNESENÍ

Název stavby:

III/34417 Barovice - propustek č. 34417-2

Místo stavby:

k.ú. Barovice, pozemky parc. č. 99/1, 180/5, 503, 505, 506, 507, 509

Stavebník:

Krajská správa a údržba silnic Vysočiny, příspěvková organizace, IČO 00090450,
Kosovská 1122/16, 586 01 Jihlava

Předložená dokumentace:

dokumentace pro vydání společného povolení
vypracoval/ověřil: Ing. Martin Řehulka, ČKAIT 1003412
datum: 10/2021

Hasičský záchranný sbor Kraje Vysočina (dále jen „HZS Kraje Vysočina“) jako věcně a místně příslušný dotčený orgán na úseku požární ochrany podle ustanovení § 7 odst. 4 zákona č. 320/2015 Sb., o Hasičském záchranném sboru České republiky a o změně některých zákonů (zákon o hasičském záchranném sboru), ve znění pozdějších předpisů, a dle ustanovení § 26 odst. 2 písm. b) a ustanovení § 31 odst. 1 písm. b) zákona č. 133/1985 Sb., o požární ochraně, ve znění pozdějších předpisů (dále jen „zákon o požární ochraně“), ve věci žádosti žadatele Projekční kancelář PRIS spol. s r.o., IČO: 46974806, se sídlem: Osova 20, 625 00 Brno, rozhodl

takto:

Řízení o žádosti, vedené pod č.j.: HSJI- 5829-1/HB-2021 se podle § 43 odst. 1 písm. b) zákona č. 500/2004 Sb., správní řád, ve znění pozdějších předpisů **odkládá**.

Odůvodnění:

HZS Kraje Vysočina obdržel dne 15.12.2021 žádost o vydání závazného stanoviska, vedenou pod shora uvedeným číslem jednací (dále také „žádost“). V souvislosti s nedávnou novelizací zákona o požární ochraně došlo k legislativním změnám v kategorizaci staveb, u nichž se vykonává státní požární dozor, a to ve smyslu ustanovení § 39 odst. 1 zákona o požární ochraně a vyhlášky č. 460/2021 Sb., o kategorizaci staveb z hlediska požární bezpečnosti a ochrany obyvatelstva (dále jen „vyhláška o kategorizaci staveb“).

Ke dni 1. 12. 2021 nabyl účinnosti zákon č. 415/2021 Sb., kterým se mění zákon o požárním ochraně, čímž dochází ke změně výkonu státního požárního dozoru.


Dle § 39 odst. 1 zákona o požární ochraně v souvislosti s § 7 odst. 2 písm. d) vyhlášky o kategorizaci staveb, která stanovuje kritéria a charakteristiku kategorie stavby z hlediska požární bezpečnosti a ochrany obyvatelstva, je předmětem Vaší žádosti stavba kategorie I (propustek a mostní těleso na komunikaci III. třídy), u které se dle § 40 odst. 1 zákona o požární ochraně nevykonává státní požární dozor. Závazné stanovisko se tedy již v tomto případě nevyžaduje a HZS Kraje Vysočina ani jiný správní orgán tak není věcně příslušný k jeho vydání.

Z důvodu uvedeného shora tak nebylo řízení o žádosti zahájeno a bylo ve smyslu ustanovení 43 odst. 1 písm. b) správního řádu rozhodnuto o odložení věci tak, jak je uvedeno ve výrokové části tohoto usnesení.

Poučení

Proti tomuto usnesení lze dle § 76 odst. 5 správního řádu podat odvolání k Ministerstvu vnitra - generálnímu ředitelství Hasičského záchranného sboru České republiky, a to do 15 dnů ode dne jeho oznámení, podáním učiněným u Hasičského záchranného sboru Kraje Vysočina, Ke Skalce 32, 586 04 Jihlava nebo prostřednictvím datové schránky ID DS: ntdaa7v. Lhůta pro podání odvolání se počítá ode dne následujícího po dni doručení tohoto usnesení. Odvolání nemá odkladný účinek.

HZS Kraje Vysočina
územní odbor Havlíčkův Brod
Humpolecká 3606
580 01 Havlíčkův Brod
13

plk. Mgr.  Luboš Vacek
ředitel ÚO
úřední osoba

KRAJSKÁ HYGIENICKÁ STANICE

KRAJE VYSOČINA SE SÍDLEM V JIHLAVĚ

Tolstého 1914/15, 586 01 Jihlava, tel.: +420 567 564 551, e-mail: podatelna@khsjih.cz, ID: 4uuai3w

V Havlíčkově Brodě dne 21. prosince 2021

Č.j.: KHSV/32139/2021/HB/HOK/Vel
Sp. značka: S-KHSV/32139/2021
Vyřizuje: Dana Bezoušková, dana.bezouskova@khsjih.cz, 569 474 212
Č.j. odesílatele:
Počet listů/příloh: 1/0

Adresát:

Krajská správa a údržba silnic Vysočiny, Kosovská 16, 586 01 Jihlava

V zastoupení:

Projekční kancelář PRIS spol.s.r.o., Osová 20, 625 00 Brno

„III/34417 Barovice – propustek č.34417-2“ – projektová dokumentace pro územní souhlas a stavební povolení - závazné stanovisko orgánu ochrany veřejného zdraví.

Krajská hygienická stanice kraje Vysočina se sídlem v Jihlavě jako orgán ochrany veřejného zdraví, který je dotčeným správním úřadem ve smyslu ustanovení §82 odst. 2 písm. i) zák. č. 258/2000 Sb., o ochraně veřejného zdraví ve znění pozdějších předpisů (dále jen „zákon o ochraně veřejného zdraví“) a místně příslušným dle §11 odst.1 zák.č. 500/2004 Sb., správní řád ve znění pozdějších předpisů (dále jen „správní řád“), vydává ve věci „III/34417 Barovice – propustek č.34417-2“, v řízení podle § 4 odst. 2 písm. a) zákona č. 183/2006 Sb., stavební zákon ve znění pozdějších předpisů (dále jen „stavební zákon“), toto závazné stanovisko:

S projektovou dokumentací stavby „III/34417 Barovice – propustek č.34417-2“ pro společné řízení k umístění a povolování staveb s odkazem na §82 odst.2 písmeno t), §30, § 77 zákona o ochraně veřejného zdraví a nařízení vlády č.272/2011 Sb. o ochraně zdraví před nepříznivými účinky hluku a vibrací ve znění pozdějších předpisů se

s o u h l a s í.

Odůvodnění:

Dne 13.12.2021 byla KHS kraje Vysočina doručena žádost zplnomocněného projektanta projekční kanceláře PRIS spol.s.r.o., Osová 20, 625 00 Brno o vydání stanoviska k projektové dokumentaci pro územní souhlas a stavební povolení stavby „III/34417 Barovice – propustek č.34417-2“, kterou zpracovala Kateřina Mrhačová, projekční kancelář PRIS spol.s.r.o., Osová 20, 625 00 Brno, v říjnu 2021, zak.č.21142. Investorem stavby je Krajská správa a údržba silnic Vysočiny, Kosovská 16, 586 01 Jihlava.

Stavba se nachází v extravilánu mezi obcemi Barovice a Křemenice na komunikaci III/34417 v km 6,36 provozního staničení v místě křížení s bezejmenným potokem – levostranným přítokem Barovky č. 1., ID 10175226. Nová konstrukce propustku doplňuje stávající propustek ev. č. 34417-2P na silnici III/34417 Křemenice - Barovice. Přestavba stávajícího propustku bude probíhat za vyloučeného provozu na této silnici. Do stávajícího mostního otvoru bude po částech zasunuta nová mostní konstrukce z vlnitého plechu eliptického průřezu se světlou výškou 1,715 m a světlou šířkou 1,565 m. Propustek bude prodloužen z důvodu možného rozšíření komunikace na 6,5 m. Do založení stávajícího mostu nebude zasahováno, tubosider bude uložen na šterkopískovém polštáři podélně ve sklonu stávajícího dna koryta. Stávající římsy a horní poprsních zídek bude odbourána pro provedení nových krajnic a nových svodidel. Vtokové čelo bude kolmé a bude ukončeno gabionovou zdí opatřenou lankovým zábradlím výšky 1,1 m. Výtokové čelo tubosideru bude seříznuto dle projektové dokumentace a ústí bude opatřeno lankovým zábradlím výšky 1,1 m. Vedle výtokového čela budou krátké gabionové zídky s lankovým zábradlím. Úprava komunikace nebude v rámci stavebních prací prováděna. Budou provedeny nové krajnice proměnné šířky a nová svodidla na volnou šířku 5,5m a na délku stávajících svodidel. Vzhledem k tomu, že se jedná pouze o rekonstrukci

stávajícího propustku na dopravně nevýznamné komunikaci, při které nedojde k navýšení intenzity dopravy, a tedy i hluku, orgán ochrany veřejného zdraví nepožaduje zpracování akustické studie či provedení měření hluku. V projektové dokumentaci jsou navržena technicko-organizační opatření ke snížení hluku ze stavební činnosti, která spočívají v používání strojů a mechanismů s nižšími emisemi hluku a v provádění stavebních činností pouze v denní době. Orgán ochrany veřejného zdraví upozorňuje na skutečnost, že při provádění stavebních prací je zhotovitel stavby povinen u nejbližších chráněných venkovních a vnitřních prostorů staveb dodržet hygienické limity hluku a vibrací, které jsou stanoveny v nař.vl. č. 272/2011 Sb., o ochraně zdraví před nepříznivými účinky hluku a vibrací.

Po posouzení uvažovaného záměru KHS kraje Vysočina konstatuje, že navrhované řešení není v rozporu s požadavky zákona č. 258/2000 Sb. o ochraně veřejného zdraví ve znění pozdějších předpisů.

podepsáno elektronicky

Ing. Kristýna Štěpánová
vedoucí oddělení hygieny obecné a komunální Havlíčkův Brod a Pelhřimov

Rozdělovník:
Projekční kancelář PRIS spol.s.r.o., Osová 20, 625 00 Brno



KRAJSKÝ ÚŘAD KRAJE VYSOČINA

Odbor dopravy a silničního hospodářství

Žižkova 1882/57, 587 33 Jihlava, Česká republika

tel.: 564 602 235, e-mail: posta@kr-vysocina.cz

Projekční kancelář PRIS spol. s r.o.

Osová 717/20

625 00 Brno

(prostřednictvím DS)

Váš dopis značky/ze dne

13. prosince 2021

Číslo jednací

KUJI 109585/2021

Vyřizuje/telefon

Mgr. Štěpán Koubek

564 602 380

Koubek.S@kr-vysocina.cz

V Jihlavě dne

13. ledna 2022

Věc: Vyjádření z hlediska vedení tras VLOD po dobu rekonstrukce propustku ev.č. 34417-2 – silnice III/34417

Vážení,

Krajský úřad Kraje Vysočina, Odbor dopravy a silničního hospodářství, oddělení dopravní obslužnosti sděluje k uzavírce silnice III/34417 v katastrálním území Barovice, z důvodu rekonstrukce propustku, následující:

Navrhujeme následující dopravní řešení:

Obousměrná objízdná trasa bude vedena z Barovic – **dále MK Barovice-Horní Vestec – Horní Vestec - III/34420 – III/34418 – III/34417** - dále v původní trase.

Vzhledem k parametrům MK Barovice-Horní Vestec požadujeme, aby byl, po dobu trvání uzavírky, na tuto komunikaci omezen vjezd všech vozidel mimo bus v době průjezdu vozidel VLOD. Dále bude nutné provést opravu nejrozbitějších míst na této komunikaci a prořezání větví zasahujících do prostoru komunikace. Důvodem je zajištění bezpečného průjezdu vozidel VLOD po této komunikaci. Využití komunikace v některých časech pouze pro vozidla VLOD a případně další práce na ní je nutné předem projednat s dotčenými obcemi/majiteli komunikace.

Uzavírka si nevyžádá dočasné přemístění zastávky.

V předmětném úseku v současné době provozují veřejnou linkovou dopravu dopravci ARRIVA autobusy, a.s.

V případě jakýchkoliv změn nás informujte z důvodu zajištění dopravní obslužnosti.

Důležité upozornění: Do doby realizace stavebních prací může dojít ke změně dopravce a vedení linek. Žádost o souhlas s dočasným přemístěním zastávek na území Kraje Vysočina musí zhotovitel předložit dopravnímu úřadu (Ing. Jozef Hrnčiar) minimálně 30 dní před zahájením stavebních prací.

S pozdravem

Ing. Hana Strnadová
vedoucí odboru dopravy a silničního hospodářství



Libice nad
Doubravou

Městys Libice nad Doubravou

Zámecká 47, Libice nad Doubravou 582 77

Tel.: 722 907 060, starosta mobil: 602 659 834

Bankovní spojení: ČSOB a. s., pobočka Havlíčkův Brod

č. ú. 3012285/0300, IČO: 00267791, DIČ: CZ00267791

e-mail: urad@libicend.cz, www.libicend.cz

Projekční kancelář PRIS s.r.o
Osová 20
625 00 BRNO

V Libici nad Doubravou 23.2.2022

Souhlas se záměsem a souhlas s DIO – akce: “III/34417 Barovice – propustek č.34417-2”

Vážení,

na základě Vaší žádosti čj. D/S-3177/2021 Mrh Městys Libice nad Doubravou souhlasí:

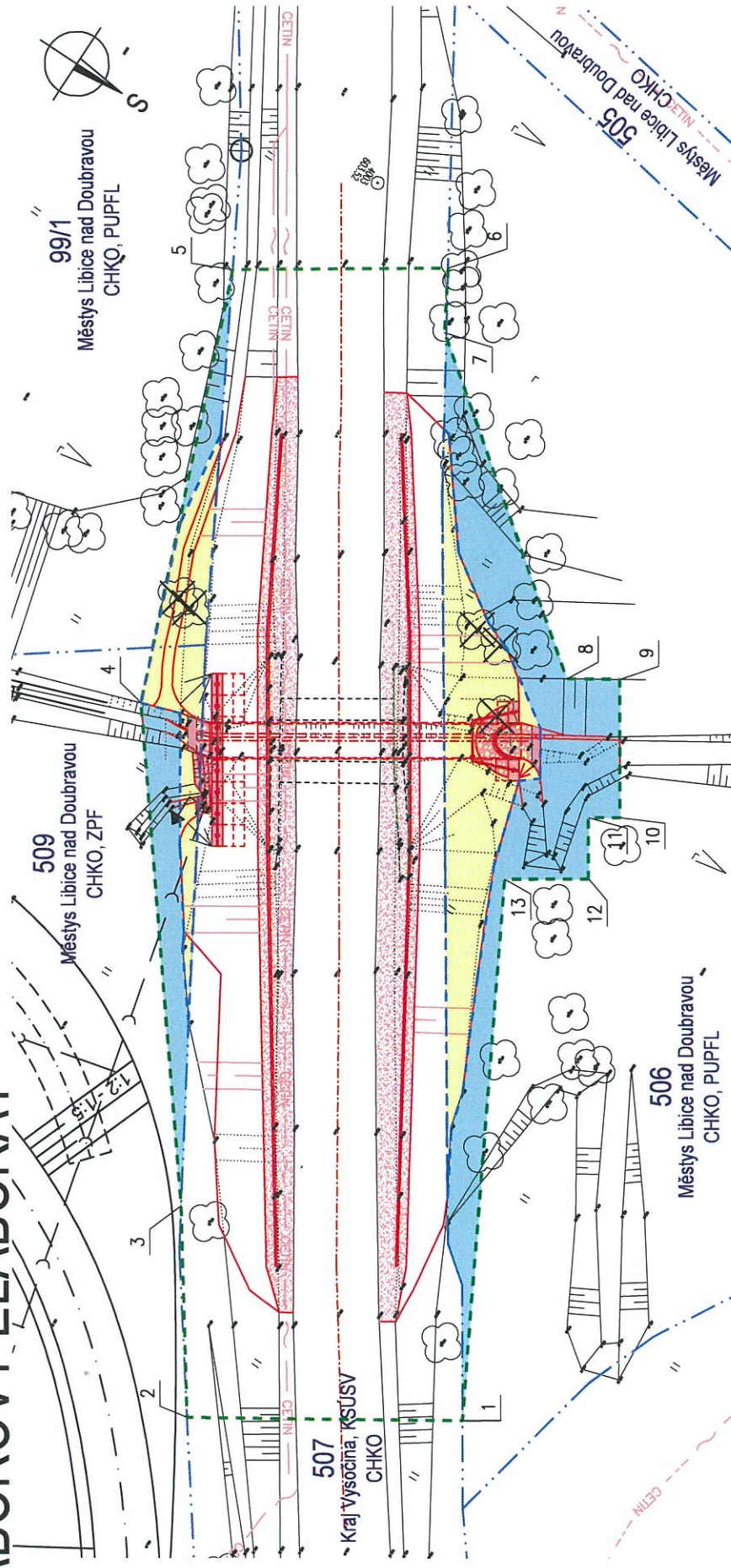
- s předloženým stavebním záměrem
- s dočasným a trvalým zábořem pozemků
- s dopravně inženýrským opatřením

S pozdravem

Václav Venhauer, starosta



ZÁBOROVÝ ELABORÁT



LEGENDA ČAR

- | | |
|---|---|
|  | STÁVAJÍCÍ STAV |
|  | HRANICE POZEMKŮ KN |
|  | VNITŘNÍ HRANICE POZEMKŮ KN |
|  | HRANICE DOČASNÉHO ZÁBORU |
|  | DOČASNÝ ZÁBOR VEDENÝ PO HRANICI POZEMKU |

LEGENDA PLOCH

- | | |
|---|----------------------------|
|  | ŘÍMSY |
|  | ZPEVNĚNÍ KAMENEM DO BETONU |
|  | OSTATNÍ PLOCHA |

LEGENDA PLOCH ZÁBORŮ

- PLOCHA DOČASNÉHO
ZÁBORU DO 1 ROKU**
- PLOCHA TRVALÉHO ZÁBORU
S VÝKUPEM**

LEGENDA OBJEKTŮ

SO 201 PROPUSTEK EV.Č. 34417-2P

Městys Libice nad Doubravou, jako vlastník dotčených pozemků p. č. 506, 509 a 99/1 v KÚ Barovice souhlasí :

- se dočasným a trvalým zábořem výše uvedeného pozemku
- s uvedeným stavebním záměrem.

Dne: 23.1.2022

Zastoupeno: Volsta Ventures

Podpis:

SEZNAM SOUŘADNIC

POPIS	ČÍSLO	Y [m]	X [m]
DOČASNÝ ZÁBOR	1	652396,155	1090762,460
	2	652389,291	1090773,244
	3	652397,350	1090778,810
	4	652413,850	1090793,049
	5	652435,028	1090800,433
	6	652440,506	1090792,075
	7	652438,030	1090790,680
	8	652427,644	1090777,071
	9	652428,969	1090774,995
	10	652423,598	1090771,497
	11	652422,796	1090772,729
	12	652420,404	1090771,171
	13	652418,264	1090774,442



Obec Sloupno

583 01 CHotěboř

Vyjádření k žádosti ze dne 13.12.2021 týkající se akce Bárovice-propustek
č.34417-2.

Obec Sloupno nemá připomínky s obýzdnou trasou přes obec i přesto že se
zvýší průjezd obcí.

Ve Sloupně dne 21.3.2022



Od: [Obec Bezděkov](#)
Komu: [Kateřina Mrhačová](#)
Předmět: Re: III/34417 Barovice - propustek č. 34417-2
Datum: sobota 26. února 2022 21:27:30

Dobrý den paní Mrhačová,

Obec Bezděkov nemá připomínky k akci III/34417 Barovice - propustek č. 34417-2.

S pozdravem
Zdeněk Dvořák
Starosta obce Bezděkov
tel: 777 198 973

----- Původní e-mail -----

Od: Kateřina Mrhačová <katerina.mrhacova@pris.cz>
Komu: oubezdekov@seznam.cz
Datum: 21. 2. 2022 9:20:15
Předmět: III/34417 Barovice - propustek č. 34417-2

Dobrý den pane starosto,
Dne 13.12.2021 jsem vám posílala žádost o souhlas s DIO.
Chtěla jsem se zeptat, jak na tom žádost je, potřebovala bych vaši odpověď.

Děkuji
Přeji pěkný den

Kateřina Mrhačová

Obec Slavíkov

IČO: 00268241, DIČ CZ00268241

se sídlem

Slavíkov 2, 582 65

email: ouslavikov@quick.cz

web: www.slavikov.cz

tel: 569 645 123



Č.j. 1/2022

Ve Slavíkově dne 7. 1. 2022

Souhlas s dopravně inženýrským opatřením

Souhlasíme s přechodnou úpravou provozu na pozemní komunikaci v rozsahu předloženého dopravně inženýrského opatření pro stavbu s názvem akce „III/34417 Barovice – propustek č. 34417-2“.

S pozdravem

Luboš Culek
starosta obce



**VYJÁDŘENÍ O EXISTENCI SÍTĚ ELEKTRONICKÝCH KOMUNIKACÍ
společnosti CETIN a.s.
(„Vyjádření“)**

**A VŠEOBECNÉ PODMÍNKY OCHRANY SÍTĚ ELEKTRONICKÝCH KOMUNIKACÍ
společnosti CETIN a.s.
(„Všeobecné podmínky ochrany SEK“)**

toto Vyjádření a Všeobecné podmínky ochrany SEK je vydané dle ustanovení § 101 zákona č. 127/2005 Sb., o elektronických komunikacích a o změně některých souvisejících zákonů, v účinném znění („**Zákon o elektronických komunikacích**“), a dle ustanovení § 161 zákona č. 183/2006 Sb., o územním plánování a stavebním řádu, v účinném znění („**Stavební zákon**“), a dle příslušných ustanovení zákona č. 89/2012 Sb., občanský zákoník, v účinném znění („**Občanský zákoník**“)

Číslo jednací: 884427/21

Číslo žádosti: 0121 344 734 („Žádost“)

Název akce („ Stavba “)	III/34417 Barovice - propustek č. 34417-2P	
Důvod vydání Vyjádření („ Důvod vyjádření “)	Společné územní a stavební řízení	
Žadatel	Projekční kancelář PRIS spol. s r.o.	
Stavebník	Krajská správa a údržba silnic Vysočiny, příspěvková organizace, Kosovská 1122/16, Jihlava, 58601	
Zájmové území	Okres	Havlíčkův Brod
	Obec	Libice nad Doubravou
	Kat. území / č. parcely	Barovice
Platnost Vyjádření	3. 1. 2024 („Den konce platnosti Vyjádření“)	

Žadatel Žádostí určil a vyznačil Zájmové území, jakož i určil Důvod Vyjádření.

Na základě určení a vyznačení Zájmového území Žadatelem a na základě určení Důvodu Vyjádření vydává společnost CETIN a.s. následující Vyjádření:

Dojde ke střetu se sítí elektronických komunikací (dále jen „SEK“) společnosti CETIN a.s.

- (I) Na Žadatelem určeném a vyznačeném Zájmovém území se vyskytuje SEK společnosti CETIN a.s.;
- (II) Společnost CETIN a.s. **za podmínky splnění bodu (III)** tohoto Vyjádření **souhlasí**, aby Stavebník a/nebo Žadatel, je-li Stavebníkem v Zájmovém území vyznačeném v Žádosti, provedl Stavbu a/nebo činnosti povolené příslušným správním rozhodnutím vydaným dle Stavebního zákona;
- (III) Stavebník a/nebo Žadatel, je-li Stavebníkem, je povinen
 - (i) dodržet tyto níže uvedené podmínky, které byly stanovené POS, tak jak je tento označen ve Všeobecných podmínkách ochrany SEK
 - Neprovozovanou trasu lze považovat za zrušenou a není třeba ji chránit. V případě odstranění kabelů ze země toto oznamte na tel. 724053840.; a
 - (ii) řídit se Všeobecnými podmínkami ochrany SEK, které jsou nedílnou součástí Vyjádření;

Číslo jednací: 884427/21

Číslo žádosti: 0121 344 734

(IV) Pro případ, že bude nezbytné přeložení SEK, zajistí vždy takové přeložení SEK její vlastník, společnost CETIN a.s. Stavebník, který vyvolal překládku SEK je dle ustanovení § 104 odst. 17 Zákona o elektronických komunikacích povinen uhradit společnosti CETIN a.s. veškeré náklady na nezbytné úpravy dotčeného úseku SEK, a to na úrovni stávajícího technického řešení;

(V) Pro účely přeložení SEK dle bodu (IV) tohoto Vyjádření je Stavebník povinen uzavřít se společností CETIN a.s. Smlouvu o realizaci překládky SEK.

Vyjádření je platné pouze pro Zájmové území určené a vyznačené Žadatelem, jakož i pro Důvod Vyjádření stanovený a určený Žadatelem v Žádosti.

Vyjádření pozbývá platnosti i) v Den konce platnosti Vyjádření, ii) změnou rozsahu Zájmového území či změnou Důvodu Vyjádření uvedeného v Žádosti a/nebo iii) jakýmkoliv porušením kterékoliv povinnosti stanovené Všeobecnými podmínkami ochrany SEK, to vše v závislosti na tom, která ze skutečností rozhodná pro pozbytí platnosti Vyjádření nastane nejdříve.

Společnost CETIN a.s. vydáním tohoto Vyjádření poskytla Žadateli pro Žadatelem určené a vyznačené Zájmové území veškeré informace o SEK dostupné společnosti CETIN a.s. ke dni podání Žádosti.

Ze strany společnosti CETIN a.s. může v některých případech docházet ke zpracování Vašich osobních údajů. Ke zpracování Vašich osobních údajů dochází vždy v souladu s platnými právními předpisy. Konkrétní zásady a podmínky zpracování osobních údajů společností CETIN a.s. jsou dostupné na <https://www.cetin.cz/zasady-ochrany-osobnich-udaju>.

V případě dotazů k Vyjádření kontaktujte prosím asistenční linku 800 630 630.

Přílohami Vyjádření jsou:

- *Všeobecné podmínky ochrany SEK*
- *Informace k vytýčení SEK ve vlastnictví společnosti CETIN a.s.*
- *Situační výkres (obsahuje Zájmové území určené a vyznačené Žadatelem a výřezy účelové mapy SEK)*

Vyjádření vydala společnost **CETIN a.s.** dne: 3. 1. 2022.



CETIN a.s.
Českomoravská 2510/19, Libeň
190 00 Praha 9
DIČ: CZ04084063

102

VŠEOBECNÉ PODMÍNKY OCHRANY SÍTĚ ELEKTRONICKÝCH KOMUNIKACÍ společnosti CETIN a.s.**1. PLATNOST VŠEOBECNÝCH PODMÍNEK**

- i) Tyto Všeobecné podmínky ochrany sítě elektronických komunikací (dále jen „VPOSEK“) tvoří součást Vyjádření (jak je tento pojem definován níže v článku 2 VPOSEK).
- ii) V případě rozporu mezi Vyjádřením a těmito VPOSEK mají přednost ustanovení Vyjádření, pokud není těmito VPOSEK stanoveno jinak.

2. DEFINICE

Níže uvedené termíny, jsou-li použity v těchto VPOSEK a uvozeny velkým písmenem, mají následující význam, není-li těmito VPOSEK a/nebo Příslušnými požadavky stanoveno výslovně jinak:

„**CETIN**“ znamená CETIN a.s. se sídlem Českomoravská 2510/19, Libeň, 190 00 Praha 9, IČO: 04084063, zapsaná v obchodním rejstříku vedeném Městským soudem v Praze pod spz. B 20623;

„**Den**“ je kalendářní den;

„**Kabelovod**“ podzemní zařízení sestávající se z tělesa Kabelovodu a kabelových komor, sloužící k zatahování kabelů a ochranných trubek;

„**Občanský zákoník**“ znamená zákon č. 89/2012 Sb., občanský zákoník, v účinném znění;

„**POS**“ je zaměstnanec společnosti CETIN, pověřený ochranou sítě, Pavel Kubiš, tel.: 724 053 840, e-mail: pavel.kubis@cetin.cz;

„**Pracovní den**“ znamená Den, kromě soboty, neděle, a státních svátků a ostatních svátků ve smyslu zákona č. 245/2000 Sb., o státních svátcích, o významných dnech a o dnech pracovního klidu, v účinném znění;

„**Příslušné požadavky**“ znamená jakýkoli a každý příslušný právní předpis, vč. technických norem, nebo normativní právní akt veřejné správy či samosprávy, nebo jakékoli rozhodnutí, povolení, souhlas nebo licenci, včetně podmínek, které s ním souvisí;

„**Překládka**“ je stavba spočívající ve změně trasy vedení SEK ve vlastnictví CETIN nebo přemístění zařízení SEK ve vlastnictví CETIN; Stavebník, který Překládku vyvolal, je dle ustanovení § 104 odst. 17 Zákona o elektronických komunikacích povinen uhradit společnosti CETIN veškeré náklady na nezbytné úpravy dotčeného úseku SEK, a to na úrovni stávajícího technického řešení;

„**SEK**“ je síť elektronických komunikací ve vlastnictví CETIN;

„**Stavba**“ je stavba a/nebo činnost ve vztahu, k níž bylo vydáno Vyjádření, a je prováděna Stavebníkem a/nebo Žadatelem v souladu s Příslušnými požadavky, povolená příslušným správním rozhodnutím vydaným dle Stavebního zákona;

„**Stavebník**“ je osoba takto označená ve Vyjádření;

„**Stavební zákon**“ je zákon č. 183/2006 Sb., o územním plánování a stavebním řádu;

„**Vyjádření**“ je vyjádření o existenci sítě elektronických komunikací vydané společností CETIN dne 3. 1. 2022 pod č.j. 884427/21;

„**Zájmové území**“ je území označené Žadatelem a/nebo Stavebníkem v Žádosti;

„**Situační výkres**“ je výkres, který je přílohou Vyjádření a obsahuje Zájmové území určené a vyznačené Žadatelem v Žádosti a výřezy účelové mapy SEK;

„**Zákon o elektronických komunikacích**“ je zákon č. 127/2005 Sb., o elektronických komunikacích a o změně některých souvisejících zákonů, v účinném znění;

„**Žadatel**“ je osoba takto označená ve Vyjádření.

„**Žádost**“ je žádost, kterou Žadatel a/nebo Stavebník požádal CETIN o vydání Vyjádření.

3. PLATNOST A ÚČINNOST VPOSEK

Tyto VPOSEK jsou platné a účinné dnem odeslání Vyjádření na i) adresu elektronické pošty Stavebníka a/nebo Žadatele uvedenou v Žádosti nebo ii) adresu pro doručení prostřednictvím poštovní přepravy uvedenou Stavebníkem a/nebo Žadatelem v Žádosti.

4. OBECNÁ PRÁVA A POVINNOSTI STAVEBNÍKA A/NEBO ŽADATELE

- (i) Stavebník, Žadatel je výslovně srozuměn s tím, že SEK je veřejně prospěšným zařízením, byla zřízena ve veřejném zájmu a je chráněna Příslušnými požadavky.
- (ii) SEK je chráněna ochranným pásmem, jehož rozsah je stanoven (a) ustanovením § 102 Zákona o elektronických komunikacích a/nebo (b) právními předpisy účinnými před Zákonom o elektronických komunikacích, není-li Příslušnými požadavky stanoveno jinak.
- (iii) Stavebník, Žadatel nebo jím pověřená třetí osoba, je povinen při provádění Stavby nebo jiných prací, při odstraňování havárií a projektování staveb, řídit se Příslušnými požadavky, správnou praxí v oboru stavebnictví a technologickými postupy a je povinen učinit veškerá nezbytná opatření vyžadovaná Příslušnými požadavky k ochraně SEK před poškozením. Povinnosti dle tohoto odstavce má Stavebník rovněž ve vztahu k SEK, které se nachází mimo Zájmové území.
- (iv) Při zjištění jakéhokoli rozporu mezi údaji v Situačním výkresu, který je přílohou Vyjádření a skutečným stavem, je Stavebník a/nebo Žadatel povinen bez zbytečného odkladu, nejpozději Den následující po zjištění takové skutečnosti, zjištěný rozpor oznámit POS.
- (v) Stavebník, Žadatel nebo jím pověřená třetí osoba, je povinen každé poškození či krádež SEK bezodkladně, nejpozději Den následující po zjištění takové skutečnosti, oznámit takovou skutečnost dohledovému centru společnosti CETIN na telefonní číslo +420 238 464 190.
- (vi) Bude-li Stavebník, Žadatel nebo jím pověřená třetí osoba na společnosti CETIN požadovat, aby se jako účastník správního řízení, pro jehož účely bylo toto Vyjádření vydáno, vzdala práva na odvolání proti rozhodnutí vydanému ve správním řízení, je oprávněn kontaktovat POS.

5. POVINNOSTI STAVEBNÍKA PŘI PŘÍPRAVĚ STAVBY

- (i) Při projektování Stavby je Stavebník povinen zajistit, aby projektová dokumentace Stavby (i) zohledňovala veškeré požadavky na ochranu SEK vyplývající z Příslušných požadavků, zejména ze Zákona o elektronických komunikacích a Stavebního zákona, (ii) respektovala správnou praxi v oboru stavebnictví a technologické postupy a (iii) umožňovala, aby i po provedení a umístění Stavby dle takové projektové dokumentace byla společnost CETIN, jako vlastník SEK schopna bez jakýchkoli omezení a překážek provozovat SEK, provádět údržbu a opravy SEK.
- (ii) Nebude-li možné projektovou dokumentaci zajistit některý, byť i jeden z požadavků dle předchozího odstavce (i) a/nebo umístění Stavby by mohlo způsobit, že nebude naplněn některý, byť i jeden z požadavků dle předchozího odstavce (i), vyvolá Stavebník Překládku.
- (iii) Při projektování Stavby, která se nachází nebo je u ní zamýšleno, že se bude nacházet v ochranném pásmu radiových tras společnosti CETIN a překračuje výšku 15 m nad zemským povrchem, a to včetně dočasných objektů zařízení staveníště (jeřáby, konstrukce, atd.) je Stavebník povinen písemně kontaktovat POS za účelem získání konkrétního stanoviska a podmínek k ochraně radiových tras společnosti CETIN a pro určení, zda Stavba vyvolá Překládku. Ochranné pásmo radiových tras v šíři 50m je zakresleno do situačního výkresu, který je součástí tohoto Vyjádření.

VŠEOBECNÉ PODMÍNKY OCHRANY SÍTĚ ELEKTRONICKÝCH KOMUNIKACÍ společnosti CETIN a.s.

Číslo jednací: 884427/21

Číslo žádosti: 0121 344 734

- (iv) Pokud se v Zájmovém území nachází podzemní silové vedení (NN) ve vlastnictví společnosti CETIN, je Stavebník povinen ve vztahu k projektové dokumentaci zajistit totéž, co je uvedeno pod písm (i) tohoto článku 5, přičemž platí, že Stavebník vyvolá Překládku v případech uvedených pod písm (ii) tohoto článku 5.
- (v) Stavebník je povinen při projektování Stavby, která je stavbou (a) zařízení silových elektrických sítí (VN, VVN a ZVVN) a/nebo (b) trakčních vedení, provést výpočet či posouzení rušivých vlivů na SEK, zpracovat ochranná opatření, to vše dle a v souladu s Příslušnými požadavky. Stavebník je povinen nejpozději třicet (30) Dnů před podáním žádosti o vydání příslušného správního rozhodnutí k umístění Stavby dle Stavebního zákona předat POS výpočet či posouzení rušivých vlivů na SEK a zpracovaná ochranná opatření.
- (vi) Je-li Stavba v souběhu s Kabelovodem, nebo Kabelovod kříží, je Stavebník povinen nejpozději ke Dni, ke kterému započne se zpracováním projektové dokumentace ke Stavbě, oznámit POS a projednat s POS (a) veškeré případy, kdy trajektorie podvrtná a protlaků budou vedeny ve vzdálenosti menší, než je 1,5 m od Kabelovodu a (b) jakékoliv výkopové práce, které budou nebo by mohly být vedeny v úrovni či pod úrovní Kabelovodu nebo kabelové komory.
- (vii) Je-li Stavba umístěna nebo má být umístěna v blízkosti Kabelovodu, ve vzdálenosti menší, než jsou 2 m nebo kříží-li Stavba Kabelovod ve vzdálenosti menší, než je 0,5 m nad nebo kdekoliv pod Kabelovodem, je Stavebník povinen předložit POS k posouzení zakreslení Stavby v příčných řezech, přičemž do příčného řezu je Stavebník rovněž povinen zakreslit profil kabelové komory.

6. POVINNOSTI STAVEBNÍKA PŘI PROVÁDĚNÍ STAVBY

- (i) Stavebník je před započítím jakýchkoliv zemních prací ve vztahu ke Stavbě povinen vytýčit trasu SEK na terénu dle Příslušných požadavků a dle Stavebního zákona. S vytýčenou trasou SEK je Stavebník povinen seznámit všechny osoby, které budou anebo by mohly zemní práce ve vztahu ke Stavbě provádět. V případě porušení této povinnosti bude Stavebník odpovědný společnosti CETIN za náklady a škody, které porušením této povinnosti společnosti CETIN vzniknou a je povinen je společnosti CETIN uhradit.
- (ii) Pět (5) Pracovních dní před započítím jakýchkoliv prací ve vztahu ke Stavbě je Stavebník povinen oznámit společnosti CETIN, že zahájí práce či činnosti ve vztahu ke Stavbě. Písemné oznámení dle předchozí věty zašle Stavebník na adresu elektronické pošty POS a bude obsahovat minimálně číslo jednací Vyjádření a kontaktní údaje Stavebníka.
- (iii) Stavebník je povinen zabezpečit a zajistit SEK proti mechanickému poškození, a to zpravidla dočasným umístěním silničních betonových panelů nad kabelovou trasou SEK. Do doby, než je zajištěna a zabezpečena ochrana SEK proti mechanickému poškození, není Stavebník oprávněn přejíždět vozidly nebo stavební mechanizací kabelovou trasu SEK. Při přepravě vysokých nákladů nebo při projíždění stroji, vozidly či mechanizací pod nadzemním vedením SEK je Stavebník povinen prověřit, zda výška nadzemního vedení SEK je dostatečná a umožňuje spolehlivý a bezpečný způsob přepravy nákladu či průjezdu strojů, vozidel či mechanizace.
- (iv) Při provádění zemních prací v blízkosti SEK je Stavebník povinen postupovat tak, aby nedošlo ke změně hloubky uložení nebo prostorového uspořádání SEK. V místech, kde SEK vystupuje ze země do budovy, rozváděče, na sloup apod. je Stavebník povinen vykonávat zemní práce se zvýšenou mírou opatrnosti, výkopové práce v blízkosti sloupů nadzemního vedení SEK je Stavebník povinen provádět v takové vzdálenosti od sloupu nadzemního vedení SEK,

kteřá je dostatečná k tomu, aby nedošlo nebo nemohlo dojít k narušení stability sloupu nadzemního vedení SEK. Stavebník je povinen zajistit, aby jakoukoliv jeho činností nedošlo bez souhlasu a vědomí společnosti CETIN (a) ke změně nivelety terénu, a/nebo (b) k výsadbě trvalých porostů, a/nebo (c) ke změně rozsahu a změně konstrukce zpevněných ploch. Pokud došlo k odkrytí SEK, je Stavebník povinen SEK po celou dobu odkrytí náležitě zabezpečit proti prověšení, poškození a odcizení.

- (v) Zjistí-li Stavebník kdykoliv během provádění prací ve vztahu ke Stavbě jakýkoliv rozpor mezi údaji v projektové dokumentaci a skutečností, je povinen bezodkladně přerušit práce a oznámit zjištěný rozpor na adresu elektronické pošty POS. Stavebník není oprávněn pokračovat v pracích ve vztahu ke Stavbě do doby, než získá písemný souhlas POS s pokračováním prací.
- (vi) Stavebník není bez předchozího písemného souhlasu společnosti CETIN oprávněn manipulovat s kryty kabelových komor, jakkoliv zakrývat vstupy do kabelových komor, a to ani dočasně, vstupovat do kabelových komor, jakkoliv manipulovat s případně odkrytými prvky SEK či s jakýmkoliv jiným zařízením se SEK souvisejícím. Rovněž bez předchozího písemného souhlasu společnosti CETIN není Stavebník oprávněn umístit nad trasou Kabelovodu jakoukoliv jinou síť technické infrastruktury v podélném směru.
- (vii) Byla-li v souladu s Vyjádřením a těmito VPOSEK odkryta SEK je Stavebník povinen tři (3) Pracovní dny před zakrytím SEK písemně oznámit POS zakrytí SEK a vyzvat ho ke kontrole před zakrytím. Oznámení Stavebníka dle předchozí věty musí obsahovat minimálně předpokládaný Den zakrytí, číslo jednací Vyjádření a kontaktní údaje Stavebníka. Stavebník není oprávněn provést zakrytí do doby, než získá písemný souhlas POS se zakrytím.

7. ROZHODNÉ PRÁVO

Vyjádření a VPOSEK se řídí českým právem, zejména Občanským zákoníkem, Zákonem o elektronických komunikacích a Stavebním zákonem. Veškeré spory z Vyjádření či VPOSEK vyplývající budou s konečnou platností řešeny u příslušného soudu České republiky.

8. PÍSEMNÝ STYK

Písemným stykem či pojmem „písemně“ se pro účely Vyjádření a VPOSEK rozumí předání zpráv jedním z těchto způsobů:

- v listinné podobě;
- e-mailovou zprávou s uznávaným elektronickým podpisem dle zák. č. 297/2016 Sb., o službách vytvářejících důvěru pro elektronické transakce, v účinném znění; a/nebo e-mailovou zprávou zaslou na adresu POS;

9. ZÁVĚREČNÁ USTANOVENÍ

- (i) Stavebník, Žadatel nebo jím pověřená třetí osoba je počinaje Dnem převzetí Vyjádření povinen užít informace a data uvedená ve Vyjádření pouze a výhradně k účelu, pro který mu byla tato poskytnuta. Stavebník, Žadatel nebo jím pověřená třetí osoba není oprávněn informace a data rozmnožovat, rozšiřovat, pronajímat, půjčovat či jinak umožnit jejich užívání třetí osobou bez předchozího písemného souhlasu společnosti CETIN.
- (ii) Pro případ porušení kterékoliv z povinností Stavebníka, Žadatele nebo jím pověřené třetí osoby, založené Vyjádřením /nebo těmito VPOSEK je Stavebník, Žadatel či jím pověřená třetí osoba odpovědný za veškeré náklady a škody, které společnosti CETIN vzniknou porušením povinností Stavebníka, Žadatele nebo jím pověřené třetí osoby.

Číslo jednací: 884427/21

Číslo žádosti: 0121 344 734

Informace k vytyčení *SEK*

V případě požadavku na vytyčení *SEK* společnosti *CETIN* se, prosím, obraťte na společnosti uvedené níže:

CETIN a.s. - středisko Čechy východ

se sídlem: Českomoravská 2510/19, Libeň, 190 00 Praha 9
IČ: 04084063 DIČ: CZ04084063
kontakt: tel: 238462863 obslužná doba po-pa 7 - 15 hod

TEMO-TELEKOMUNIKACE, a.s. - výhradní dodavatel společnosti CETIN a.s.

se sídlem: pracoviště Brněnská 30, 591 01 Žďár nad Sázavou
IČ: 25740253 DIČ: CZ25740253
kontakt: Wasserbauer Josef, mobil: 602450375, e-mail: josef.wasserbauer@temo.cz

AZ GEONET - Pavel Kazda

se sídlem: Sedláčkova 1436/14, 500 02 Hradec Králové
IČ: 72885777 DIČ: CZ7308093045
kontakt: Pavel Kazda, mobil: 776020134, e-mail: azgeonet@seznam.cz

COM PLUS CZ, a.s.

se sídlem: Nad Krocínkou 317/48, 190 00 Praha 9
IČ: 25772104 DIČ: CZ 25772104
kontakt: Help Desk: tel.: 472702123, mobil: 724150190, e-mail: helpdesk@complus.cz

CONTENT, s.r.o.

se sídlem: Karlov 1246, 594 01 Velké Meziříčí, pobočka: Okružní 28/18, 591 01 Žďár nad Sázavou
IČ: 63492164 DIČ: CZ63492164
kontakt: Martin Kalina, tel/fax: 566521721, mobil: 777702117, e-mail: kalina@content-vm.cz, vytycenisiti@seznam.cz

ELTER, s.r.o.

se sídlem: Straněnská 1149, 539 01 Hlinsko
IČ: 49814419 DIČ: CZ49814419
kontakt: tel.: 469312100, mobil: 731115925, e-mail: elter.hlinsko@xaz.cz
Havel Stanislav, mobil: 736778264, Chadima Zdeněk, mobil: 731115933

GIS-STAVINVEX, a.s.

se sídlem: Pražská 1156, Pelhřimov
IČ: 25163558 DIČ: CZ25163558
kontakt: Petr Novák, mobil: 737 286 334, tel/fax: 596 541 102, e-mail: ostrava@gis-stavinex.cz

Chadima Zdeněk

se sídlem: Máchova 257, 539 73 Skuteč
IČ: 01222163 DIČ:
kontakt: Zdeněk Chadima, tel: 731115933, e-mail: z.chadima@tiscali.cz

Jiří Novotný, Montáž, údržba a servis tel.sítí - okr. Třebíč, Znojmo

se sídlem: Akad. Práta 524, 675 55 Hrotovice, okr. Třebíč
IČ: 72377259 DIČ:
kontakt: Jiří Novotný, tel.: 568860888, mobil: 777318588, e-mail: novotny.hrotovice@seznam.cz

Číslo jednací: 884427/21

Číslo žádosti: 0121 344 734

Josef Joura

se sídlem: Okřešice 53, okres Třebíč, 674 01
IČ: 88282091 DIČ: CZ6312180820
kontakt: Josef Joura, mobil: 602578674, e-mail: josefjoura@seznam.cz

Karel Horský

se sídlem: Poličská 877/36, 568 02 Svitavy - Předměstí
IČ: 01377841 DIČ:
kontakt: Karel Horský, mobil: 602 483 023, e-mail: k.horsky.sy@gmail.com

K+K ELTEC, s.r.o.

se sídlem: Smetanova 997, 517 41 Kostelec nad Orlicí
IČ: 25277308 DIČ: CZ25277308
kontakt: Radovan Krsek, mobil: 603486395, e-mail: krsek@eltec.cz

Michlovský stavební s.r.o.

se sídlem: Salaš 99, 76351 Zlín
IČ: 27714080 DIČ: CZ 27714080
kontakt: STŘEDSKO HRADEC KRÁLOVÉ:
Aleš Klimt, mobil: 602482988, e-mail: klimt@michlovsky.cz
František Uříčář, mobil: 605200784, e-mail: uricar@michlovsky.cz

Milan Pospíšil

se sídlem: Topolská 742, 537 05 Chrudim
IČ: 88375072 DIČ:
kontakt: Milan Pospíšil, mobil: 725246121, email: mpospisil1@centrum.cz

PELMONT s.r.o

se sídlem: Vlásenická 1111, 393 01 Pelhřimov
IČ: 25172786 DIČ: CZ25172786
kontakt: Karel Pichl, tel.: 565325325, fax: 565333565, mobil: 602227227, e-mail: pelmont@pelmont.cz

Radim Zabloudil

se sídlem: Tábor 2356/28a, 602 00 Brno - Žabovřesky
IČ: 74899589 DIČ: CZ6210151585
kontakt: Radim Zabloudil, mobil: 602760276, e-mail: radim.zabloudil@seznam.cz

TEMO-TELEKOMUNIKACE, a.s. - výhradní dodavatel společnosti CETIN a.s.

se sídlem: pracoviště Žižkova 832, 580 01 Havlíčkův Brod
IČ: 25740253 DIČ: CZ25740253
kontakt: Jan Dostál, mobil: 602482982, e-mail: jan.dostal@temo.cz

TELEPROG s.r.o.,

se sídlem: Znojemská 4665/78a, 586 01 Jihlava
IČ: 60721197 DIČ: CZ60721197
kontakt: Luboš Štěpnička, tel.: 567322089, fax: 567161319, mobil: 602782898, e-mail: stepnicka@teleprog.cz

Číslo jednací: 884427/21

Číslo žádosti: 0121 344 734

Vegacom, a.s.

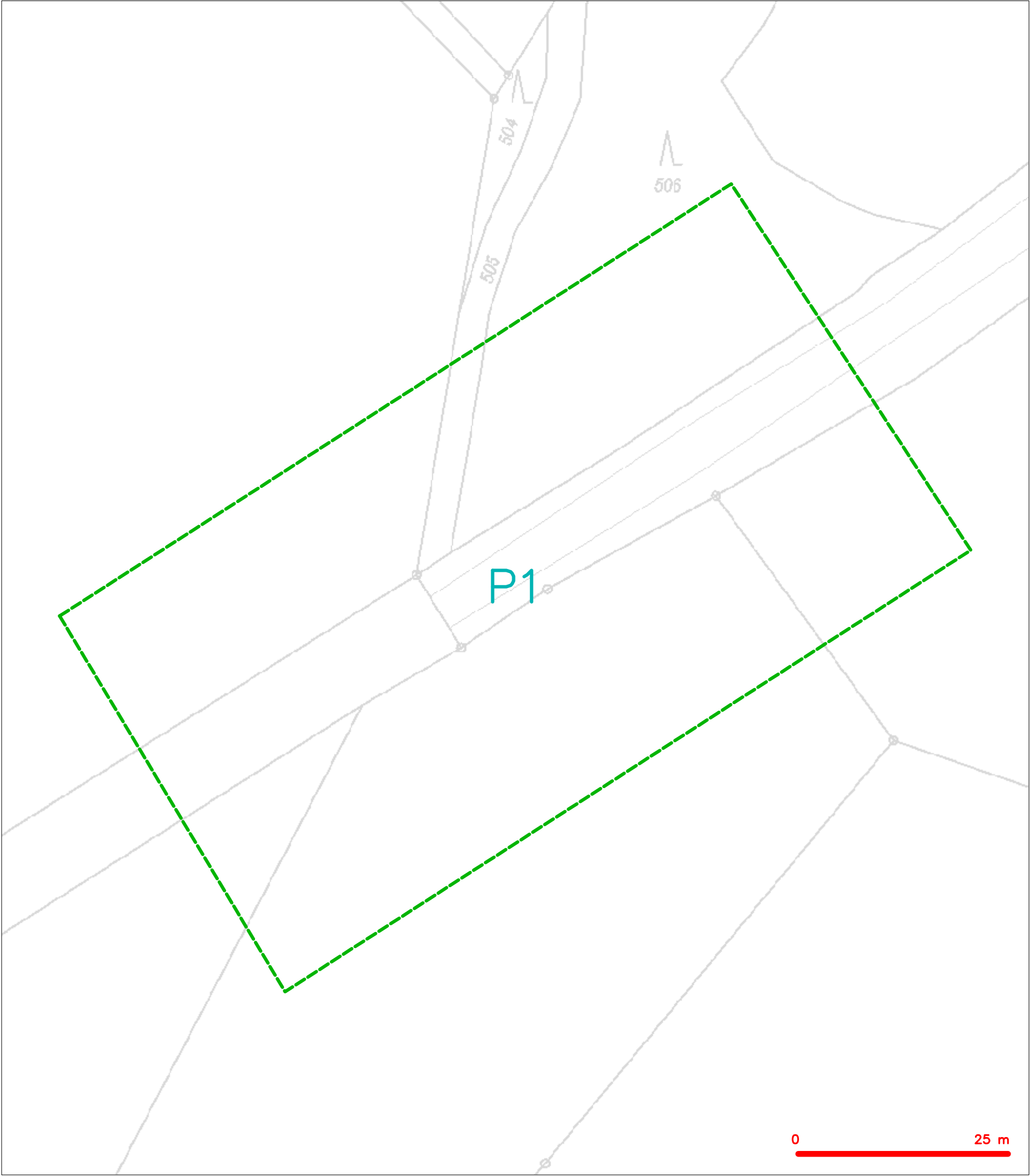
se sídlem: Rantířov 20, (Areál Agropodnik), 588 41 Vyskytná nad Jihlavou

IČ: 25788680


DIČ: CZ25788680

kontakt: Martin Pečar, mobil: 603855658, e-mail: pecar@vegacom.cz


Zdeněk Plšek, mobil: 605232401, e-mail: plsek@vegacom.cz












LEGENDA
----- hranice zájmového území k vyjádření

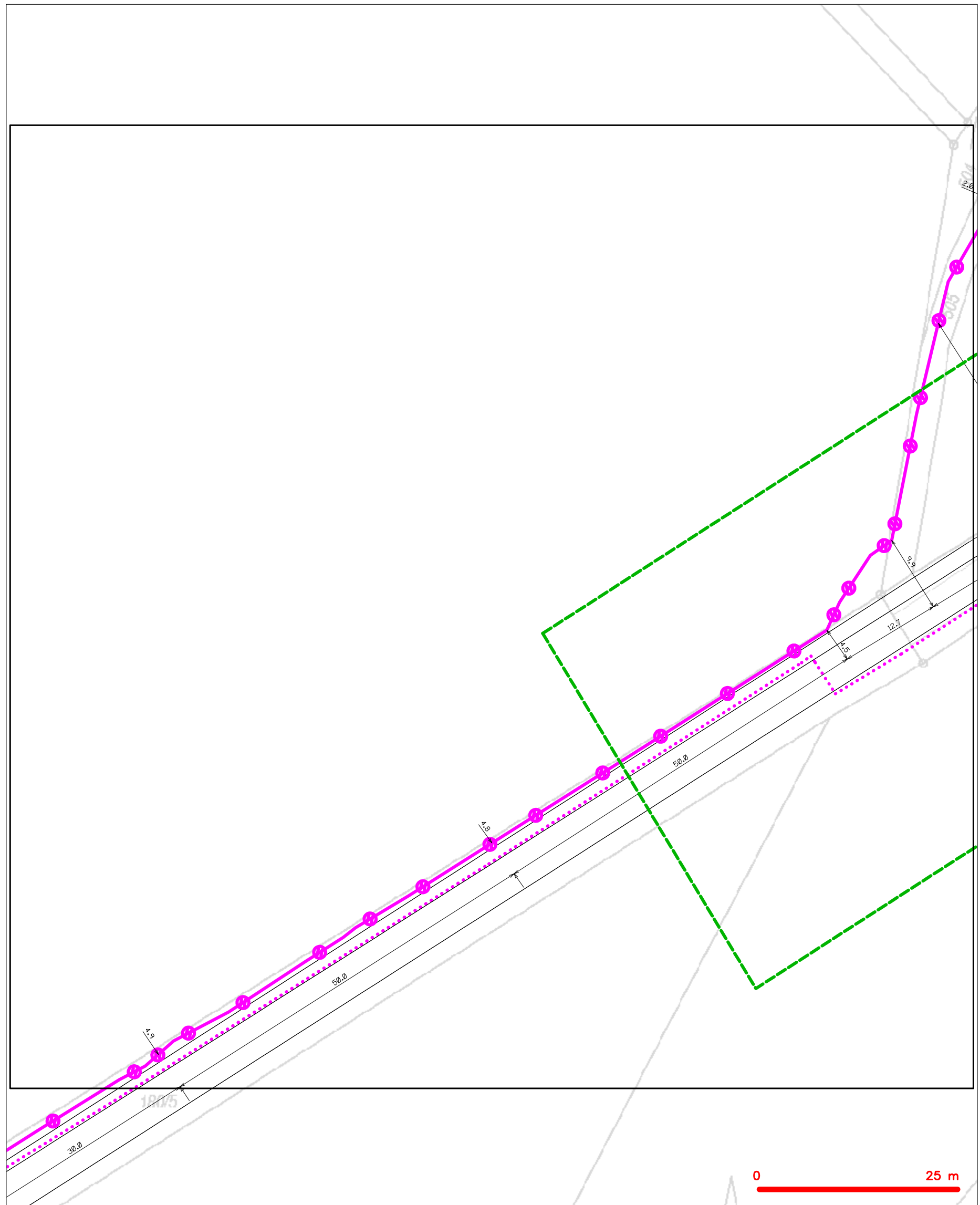

CETIN a.s.
Českomoravská 2510/19, Libeň
190 00 Praha 9
DIČ: CZ04084063
102

SITUAČNÍ VÝKRES - POLYGON 1



LEGENDA	
	hranice zájmového území k vyjádření
	NV přípojka, území s NV přípojkou CETIN
	zaměřený průběh metalického kabelu
	zaměřený průběh optického kabelu, HDPE trubky nebo souběh optického a metalického kabelu
	nezaměřený průběh metalického kabelu
	nadzemní síť cizí
	nezaměřený průběh optického kabelu, HDPE trubky nebo souběh optického a metalického kabelu
	radiové síť, ochranné pásmo radiové sítě
	nadzemní síť
	neprovozované síť
	podzemní síť cizí
	síť s NV
	koléktor, kabelovod

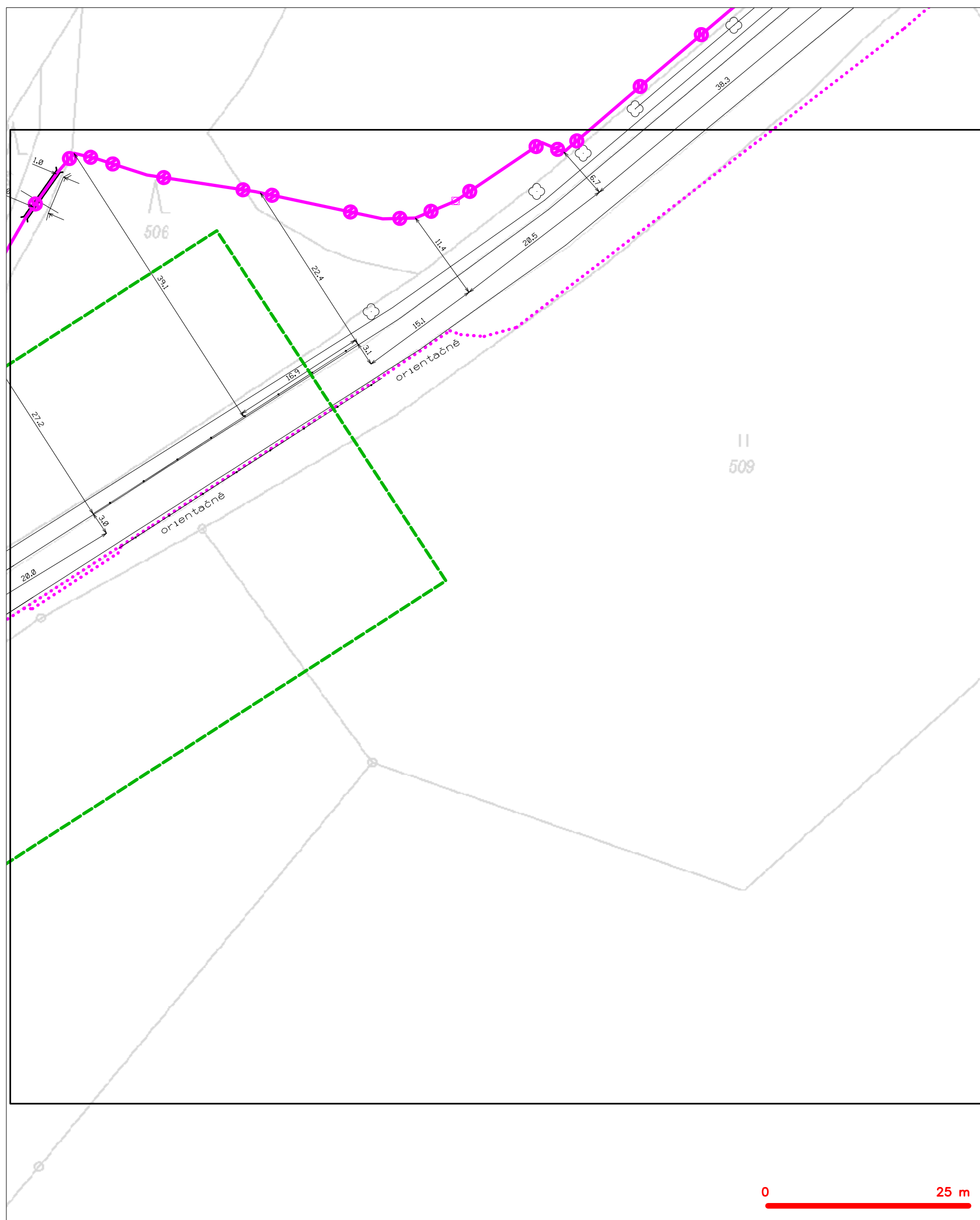
SITUAČNÍ VÝKRES - POLYGON 1, list kladu P1-1



LEGENDA

	hranice zájmového území k vyjádření		nezaměřený průběh optického kabelu, HDPE trubky nebo souběh optického a metalického kabelu
	NN přípojka, území s NN přípojkou CETIV		radiové sítě, ochranné pásmo radiové sítě
	zaměřený průběh metalického kabelu		podzemní sítě
	zaměřený průběh optického kabelu, HDPE trubky nebo souběh optického a metalického kabelu		podzemní sítě cizí
	nezaměřený průběh metalického kabelu		sítě s NN
	podzemní sítě cizí		

SITUAČNÍ VÝKRES - POLYGON 1, list kladu P1-2



LEGENDA

	hranice zájmového území k vyjádření		nezaměřený průběh optického kabelu, HDPE trubky nebo souběh optického a metalického kabelu
	NN přípojka, území s NN přípojkou CETIN		radiové sítě, ochranné pásmo radiové sítě
	zaměřený průběh metalického kabelu		nadzemní sítě
	zaměřený průběh optického kabelu, HDPE trubky nebo souběh optického a metalického kabelu		nepropozované sítě
	nezaměřený průběh metalického kabelu		podzemní sítě cizí
	nadzemní sítě cizí		sítě s NN

Záznam z výrobního výboru

konaného dne 18. listopadu 2021 na KSÚSV Jihlava, v 13:00
na akci

III/34417 Barovice - propustek č. 34417-2P Projekt DUSP, PDPS, IČ, AD

Přítomni: Viz. přiložená prezenční listina

Bylo projednáno:

- 1.) Dle ZD a naší firmou provedeného hydrotechnického výpočtu bude do stávajícího mostu vsunuta roura z vlnitého plechu a most bude nahrazen propustkem.
- 2.) Do komunikace nebude zasahováno, pouze se provede nové svodidlo se stávající šířkou vozovky 5,50 m.
- 3.) Ze stávajícího mostu budou odbourány pouze římsy s horní částí poprsních zídek.
- 4.) V prostoru nad mostem budou sloupky svodidla zabetonovány do patek.
- 5.) Propustek je navržen tak, aby bylo možné silnici v budoucnu rozšířit na 6,5 m.
- 6.) Na pravé – výtokové straně se tubosider prodlouží a seřízne rovnoběžně se svahem + doplní se nízké gabionové zdi. Toto čelo zasahuje na sousední obecní pozemek.
- 7.) Na levé straně je situace komplikovanější kvůli zatrubněnému příkopu, proto zde budou čela vyšší. Také na této straně bude zasažen obecní pozemek.
- 8.) Stávající svodidla budou předána KSÚSV.
- 9.) Krajnice budou upraveny.
- 10.) Během stavby bude voda převáděna provizorním zatrubněním, které bude následně zabetonováno.
- 11.) Stavbou nedojde k zásahu do inženýrských sítí (přeložky).
- 12.) Most bude stavěn za úplné uzavírky.
- 13.) Prostor pod mostem bude zpevněn kamenem do betonu, v místě napojení na stávající koryto bude kamenný zához.
- 14.) Bude zřízeno revizní schodiště.
- 15.) Doba výstavby minimálně 3 měsíce.

Zapsal:



Ing. Martin Řehulka
projekční kancelář PRIS spol. s r.o.

PREZENČNÍ LISTINA

III/34417 Barovice - propustek č. 34417-2P

18.10.2021, 13:00 hod

KSÚS Vysočiny, Kosovská 1122/16, Jihlava

[illegible]

***souhlas (nehodící škrtněte)**

ANO - účastník jednání souhlasí s rozesláním kontaktních údajů v příloze Záznamu jednání

NE - účastník jednání nesouhlasí s rozesláním kontaktních údajů v příloze Záznamu jednání

Záznam z výrobního výboru

konaného dne 26. ledna 2022 na KSÚSV Jihlava, v 8:00
na akci

III/34417 Barovice - propustek č. 34417-2P Projekt DUSP, PDPS, IČ, AD

Přítomni: Viz. přiložená prezenční listina

Bylo projednáno:

- 1.) Projektant objasnil koncepci návrhu a potvrdil, že je v souladu s platnými předpisy i bezpečností provozu.
- 2.) Starosta s řešením bez zásahu do vozovky nesouhlasí a požaduje rozšíření vozovky. Svoje stanovisko vydá písemně.
- 3.) Ze stávajícího mostu budou odbourány pouze římsy s horní částí poprsních zídek – bude vykresleno v dokumentaci
- 4.) Na nové svahy se použijí zatravnovací rohože.
- 5.) Do dokumentace se přidá poznámka o zrušení vyústění drenáží, pokud bude proveden rybník.
- 6.) Nutno prověřit objízdnou trasu pro autobusy.
- 7.) Předpokládaný termín je rok 2024, letopočet nebude vyznačen.
- 8.) V popisu svodidel se nesmí objevit označení NH (jedná se o typ).
- 9.) Vyznačí se délka vyvěšení kabelu.
- 10.) Vyznačí se délka čištění toku.
- 11.) Pojem ornice se nahradí humózní vrstva.
- 12.) Navržené schodiště se zruší, správce nepožaduje.
- 13.) Stavbou je zasahováno do okolních obecních pozemků, trvalý zábor bude veden v patě násypu, resp. u příkopu na horním povrchu protilehlého svahu.
- 14.) V následné diskuzi bylo dohodnuto, že se rozšíří krajnice (zpevněné recyklátem) tak, aby mezi svodidly byla šířka 6,50 m.

Zapsal:



Ing. Martin Řehulka
projekční kancelář PRIS spol. s r.o.








PREZENČNÍ LISTINA

III/34417 Barovice - propustek č. 34417-2P

akce:

datum: dne 26.01.2022 – středa - v 8:00 hod

místo: v zasedací místnosti KSÚS Vysočiny, Kosovská 1122, Jihlava

organizace	jméno-čitelně	telefon	e-mail	podpis	souhlas*
Projektční kancelář PRIS spol. s r.o.	Ing. Martin Řehulka	602 470 109	martin.rehulka@pris.cz		ANO / NE
KSÚS R	Ing. Monika Ventrňáková	737 243 177	varinkova.m@kusu.cz		ANO / NE
KSÚS Ž	VILBĚR DŽIČKA DIS.	602 680 231	vilom.vazicka@kusu.cz		ANO / NE
KSÚS V TSO TTB	JOSEF CULICA	724 840 970	culica.j@kusu.cz		ANO NE
KSÚS OH	ING. IVANA HOJZÝŠKOVÁ	424 928 013	majzyskova.i@kusu.cz		ANO NE
Městský úřad Litice n/D	Václav Ventrňáček	602 659 834	slavojku@kusu.cz		ANO / NE
KSÚS V	MARTA SMERČKOVSKÁ	737 687 846	kusu.v@smereckovska.w@kusu.cz		ANO / NE
					ANO / NE
					ANO / NE
					ANO / NE
					ANO / NE
					ANO / NE
					ANO / NE

*souhlas (nehodící škrtněte)
 ANO - účastník jednání souhlasí s rozesláním kontaktních údajů v příloze Záznamu jednání
 NE - účastník jednání nesouhlasí s rozesláním kontaktních údajů v příloze Záznamu jednání

Záznam z TDK

konaného dne 24. března 2022 na KSÚSV Jihlava, v 8:00
na akci

III/34417 Barovice - propustek č. 34417-2P Projekt DUSP, PDPS, IČ, AD

Přítomni: Viz. přiložená prezenční listina

Bylo projednáno:

- 1.) Připomínky pana Jirků jsou odpovězeny samostatně (email)
- 2.) Zábradlí z kompozitů bude s tyčemi ne s lanky.
- 3.) U zásypu přechodové oblasti bude upraven popis.
- 4.) Požadavek Povodí na hloubku zpevnění (mocnost) je splněn.
- 5.) Do příčného řezu bude doplněna výšková kóta svodidel (od hrany zpevněné vozovky)
- 6.) Vyjádření – PUPFL – zatím nedorazilo, očekáváme příští týden, investor požaduje kvůli úpravě krajnic znovu projednat s Policií.
- 7.) Investorovi bude zaslána žádost o společné provedení ke kontrole.
- 8.) Čistopis DUSP byl předložen v termínu v souladu se Smlouvou o dílo



Zapsal:

Ing. Martin Řehulka
projekční kancelář PRIS spol. s r.o.

Krajská správa a údržba

Kosovská 16, Jihlava 586 01

Alcoe: III/34917 BARONIDE-PROPOSUEK c. 54417-2P

Ze dne: 24.3.2022

Místo konání: KSUS JIHlava

[illegible]

Záznam z TDK

konaného dne 10. října 2022 na přes aplikaci Webex, v 8:00
na akci

III/34417 Barovice - propustek č. 34417-2P Projekt DUSP, PDPS, IČ, AD

Přítomni: Viz. přiložená prezenční listina

Bylo projednáno:

- 1.) Připomínky pana Jirků budou odpovězeny samostatně (email)
- 2.) dokumentace byla předložena v termínu 25.9. v souladu se smlouvou o dílo a z důvodu čerpání dovolených bylo TDK svoláno na 10.10.2022.
- 3.) Byla dohodnuta úprava odláždění v tubosideru z důvodu ochrany konstrukce.
- 4.) Bude doplněn souhlas městyse Libice nad Doubravou s kácením
- 5.) Byl probírán rozpočet:
 - položka RDS bude vypuštěna
 - Ochrana a vytyčení kabelu CETIN se sloučí do jedné položky
 - Bude změněn popis položky 02940 a/b – aktualizace plánů
 - Geometrický plán pouze 5x
 - Bude doplněna pasportizace místní komunikace
 - Do SO182 DIO bude doplněna pol. pro opravu MK po dokončení (SE SOUHLASEM INVESTORA)
 - Kácení ne, jen odstranění pařezu (kácení bude v rámci KSÚSV), náhradní výsadba dle vyjádření obce (dát 4ks)
 - Položky týkající se záporového pažení pro výstavbu čela propustku budou se souhlasem investora.
 - VDZ nechat.
 - Položka bourání poprsních zídek – špatné číslo, bude nahrazena pol. 966136-bourání kcí z kamene.

Zapsala:



Ing. Kateřina Mrhačová
projekční kancelář PRIS spol. s r.o.

akce:

III/34417 Barovice - propustek č. 34417-2P (PDPS)

datum:

10.10.2022, v 8:00 hod

místo:

Přes aplikaci WEBEX

[illegible]

*soulhlas (nehodící škatněte)

ANO - účastník jednání souhlasí s rozesláním kontaktních údajů v příloze Záznamu jednání

NE - účastník jednání nesouhlasí s rozepsáním kontaktních údajů v příloze Záznamu jednání



Ing. Václav Bárta

**znalec v oboru ekonomika, odvětví ceny a odhady pozemků a porostů,
v oboru lesní hospodářství, odvětví myslivost, dříví, těžba, škody a v oboru
ochrana přírody, ekologická újma na lesích**

Znalecký posudek č. L – 01/603/2022

**o určení poplatků za odnětí částí pozemků určených pro plnění funkcí lesů
v katastrálním území Barovice, okres Havlíčkův Brod, za účelem přestavby silničního
propustku č. 34417-2P.**

1. Ú v o d

1.1. Základní identifikační údaje o dotčených lesních pozemcích a porostech:

Okres:	Havlíčkův Brod
Katastrální území:	Barovice (651389)
Obec /město/:	Libice nad Doubravou
List vlastnictví:	LV č. 10001 pro k. ú. Barovice
Dotčené lesní pozemky:	KN parc. č. 506 - odnětí dočasné 0,0143 ha - odnětí trvalé 0,0014 ha KN parc. č. 99/1 - odnětí dočasné 0,0021 ha - odnětí trvalé -----
Vlastnické právo:	Městys Libice nad Doubravou, Zámecká 47, 582 77 Libice nad Doubravou - vlastnický podíl 1/1
LHC/LHP/:	LHC č. 513451, LHP 1.1. 2014 – 31. 12. 2023
Dotčené lesní porosty:	3 Da ₉ , 3 Ca _{7a} .

1.2. Označení zadavatele posudku:

Projekční kancelář PRIS s.r.o., Osová 20, 625 00 Brno.

1.3. Účel posudku:

Výpočet poplatků za odnětí pozemků určených pro plnění funkcí lesů (dále je PUPFL).

1.4. Zadání posudku:

K objednavce Projekční kanceláře PRIS s.r.o., Osová 20, 625 00 Brno provést výpočet poplatků za dočasné a trvalé odnětí částí PUPFL za účelem realizace akce „III/34417 Barovice – propustek č. 34417-2P“.

1.5. Datum zadání posudku:

Doručeno znalci dne 5. 1. 2022 elektronicky.

1.6. Podklady pro vypracování posudku:

- objednávka ze dne 5. 1. 2022,
- záborový elaborát pozemků,
- informace o dotčených pozemcích dle informativního výpisu z KN k 1. 10. 2021,
- výkresy + souhrnná technická zpráva,
- snímky z mapy KN + ortofotomapy,
- výpis taxačních údajů z HK LHP Lesy Městyse Libice n. Doubravou,
- snímek porostní mapy.

1.7. Datum místního šetření a jeho účastníci:

Místní šetření nebylo objednavatelem požadováno ani provedeno.

1.8. Datum, k němuž se výpočet poplatků provádí:

K datu leden/2022.

1.9. Právní předpisy a metodické podklady, podle nichž se výpočet poplatků provádí:

- Zákon č. 289/1995 Sb., o lesích, ve znění pozdějších předpisů;
- Vyhláška MZe č. 77/1996 Sb., o náležitostech žádosti o odnětí nebo omezení a podrobnostech o ochraně PUPFL;
- Pokyn MZe č.j. MZE-63163/2021-16221 o vyhlášení průměrné ceny dřeva pro rok 2022 k výpočtu poplatku za odnětí lesních pozemků (858,- Kč/m³);
- Dílčí informace z HK LHP Lesy Městyse Libice nad Doubravou.

2. Nález

2.1. Lokalizace dotčených lesních pozemků a odůvodnění jejich odnětí:

Důvodem dočasného a trvalého odnětí částí lesních pozemků je přestavba stávajícího propustku na komunikaci III/344417 v km 6,36 spojující Libice nad Doubravou s Trhovou Kamenicí a to v místě křížení s vodním tokem levostranného přítoku Barovky. Rekonstrukce mostku a následné terénní úpravy si vyžádají nezbytné dočasné i trvalé odnětí okolních lesních pozemků, které umožní realizaci akce.

Dotčené lesní pozemky se nacházejí v CHKO Železné Hory a podle LHP pro Lesy Městyse Libice nad Doubravou se jedná o lesní porosty v kategorii lesů hospodářských (10), kde $f = 1,4$.

3. Výpočet poplatků za odnětí

3.1. Výpočet poplatku za dočasné odnětí PUPFL:

Výše ročního poplatku za dočasné odnětí PUPFL se stanovuje podle vzorce:

$OLP_{DO} = PP \times CD \times f \times P$, (Kč/ha), kde:

OLP_{DO}	odnětí dočasné (1 rok)
PP	průměrná roční potenc. produkce lesů (6,3 m ³ /ha)
CD	průměrná cena dřeva pro rok 2022 na OM (858,- Kč/m ³)
f	faktor ekologické váhy (les hospodářský, $f = 1,4$)
P	plocha dočasného odnětí.

Podle záborového elaborátu dojde k následujícímu dočasnému odnětí PUPFL:

Část parc. č. 506 plocha DO 0,0143 ha

Část parc. č. 99/1 plocha DO 0,0021 ha

 plocha DO celkem: **0,0164 ha**

$OLP_{DO} = 6,3 \times 858 \times 1,4 \times 0,0164 = 124,12 \text{ Kč}$, po zaokrouhlení 124,- Kč/rok

Roční poplatek za dočasné odnětí částí lesních pozemků parc. č. 506 a č. 99/1 v celkovém rozsahu 164 m² činí celkem **124,- Kč/rok**

$OLP_{DO} = 124,- \text{ Kč/ročně}$

3.2. Výpočet poplatku za trvalé odnětí PUPFL:

Výše poplatku za trvalé odnětí PUPFL se stanovuje podle vzorce:

$$OLP_{TO} = \frac{PP \times CD \times f \times P}{0,02} \quad (\text{Kč/ha}), \text{ kde:}$$

OLP_{TO} odnětí PUPFL trvalé
 PP průměrná roční potenc. produkce lesů (6,3 m³/ha)
 CD průměrná cena dřeva pro rok 2022 na OM (858,- Kč/m³)
 f faktor ekologické váhy (les hospodářský, $f = 1,4$)
 P plocha trvalého odnětí

Podle záborového elaborátu dojde k následujícímu trvalému odnětí PUPFL:

Část parc. č. 506 plocha TO **0,0014 ha**

$OLP_{TO} = 6,3 \times 858 \times 1,4 \times 0,0014 / : 0,02 = 529,73 \text{ Kč}$, po zaokrouhl. ... **530,- Kč**

Poplatek za trvalé odnětí části lesního pozemku parc. č. 506 rozsahu 14 m² činí
 jednorázově **530,- Kč**

$OLP_{TO} = 530,- \text{ Kč}$

4. Rekapitulace

V souladu se zadáním posudku a přiložených grafických a textových dokladů a údajů LHP

u r č u j i

poplatky za dočasné a trvalé odnětí částí lesních pozemků uvedených v oddílu 1.1. tohoto posudku v souvislosti s akcí „III/34417 Barovice – propustek č. 34417-2P“ a souvisejících zařízení a terénních úprav takto:

a) poplatek za **dočasné odnětí** částí PUPFL na dobu 1 roku činí **124,- Kč/rok bez DPH**

b) poplatek za **trvalé odnětí** částí PUPFL činí **530,- Kč bez DPH.**

Poplatky za dočasné a trvalé odnětí PUPFL jsou zpracovány podle objednavatelem doloženého „Záborového elaborátu pozemků“ a znalec neodpovídá za případné odlišnosti v terénu.

Posudek vypracován dne 17. 1. 2022

Ing. Václav Bárta
znalec

Znalecká doložka

Znalecký posudek jsem podal jako znalec jmenovaný rozhodnutím ministra spravedlnosti ČR ze dne 26. 1. 1996 pod č.j. ZT 637/96 pro obor lesní hospodářství, odvětví myslivost, dříví, těžba, pro obor ekonomika, odvětví ceny a odhady pozemků, porostů a pro obor ochrana přírody, ekologická újma na lesích.

Prohlašuji, že jsem si vědom následků podání vědomě nepravdivého znaleckého posudku ve smyslu § 127a zákona č. 99/1963 Sb., (Občanský soudní řád) ve znění pozdějších předpisů.

Znalecký posudek je zapsán pod pořadovým číslem č. L – 01/603/2022 znaleckého deníku. Znalečné a náhradu nákladů účtuji podle připojené likvidace.

Tento posudek byl vypracován ve třech vyhotoveních, z nichž dvě obdrží zadavatel posudku, tj. Projekční kancelář PRIS s.r.o., Osová 20, 625 00 Brno a jedno zůstává založeno u znalce.

V Pelhřimově dne 17. 1. 2022

Ing. Václav Bárta

Městský úřad Chotěboř,
odbor stavebního úřadu a životního prostředí
Trčků z Lípy 69, Chotěboř

Č.j.: MCH-32527/2022/OSÚŽP/BZ
Spis. zn.: SZ-MCH-4288/2022/OSÚŽP/BZ

Chotěboř, dne: 22. srpna 2022

Vyřizuje: Buchtová Zuzana, Ing.
E-mail: buchtova@chotebor.cz
Telefon: 569641187

Žadatel:

**Kraj Vysočina, IČO 70890749, Žižkova 1882/57, 586 01 Jihlava 1
zast. Projekční kancelář PRIS spol. s r.o., IČO 46974806, Osová 717/20, Starý Lískovec, 625 00 Brno 25**

Rozhodnutí

Výroková část:

Dne 4.5.2022 podal **Kraj Vysočina, IČO 70890749, Žižkova 1882/57, 586 01 Jihlava 1, zast. Projekční kancelář PRIS spol. s r.o., IČO 46974806, Osová 717/20, Starý Lískovec, 625 00 Brno 25** (dále jen „stavebník“) žádost o vydání společného územního a stavebního povolení (dále jen „společné povolení“) pro stavbu: **III/34417 Barovice - propustek č. 34417-2P** (dále jen „stavební záměr“) na pozemku **parc. č. 99/1, 506, 507, 509 v k. ú. Barovice**.

Městský úřad Chotěboř, Odbor stavebního úřadu a životního prostředí, jako speciální stavební úřad příslušný dle ustanovení § 15 odst. 1 písm. c) zákona č. 183/2006 Sb., o územním plánování a stavebním řádu (stavební zákon), v platném znění (dále jen "stavební zákon"), ve společném územním a stavebním řízení (dále jen „společné řízení“) přezkoumal podle ustanovení § 94j až 94p stavebního zákona žádost o společné povolení a podle § 94p odst. 1 stavebního zákona schvaluje stavební záměr, pro který:

vydává společné povolení.

Stavební záměr obsahuje:

Jedná se o opravu propustku č. 34417-2P v katastrálním území Barovice.

Podmínky pro umístění a provedení stavebního záměru:

1. Do stávajícího mostního otvoru bude po částech zasunuta nová mostní konstrukce z vlnitého plechu eliptického průřezu se světlou výškou 1,715 m a světlou šířkou 1,565 m. Propustek bude prodloužen z důvodu možného rozšíření komunikace. Do založení stávajícího mostu nebude zasahováno, tubosider bude uložen na šterkopískovém polštáři podélně ve sklonu stávajícího dna koryta.
2. Výtokové čelo tubosideru bude seříznuto a ústí bude opatřeno kompozitovou zábranou proti pádu výšky 1,1 m. Vedle výtokového čela budou krátké gabionové zídky se zábranou proti pádu z kompozitu.
3. Budou provedeny nové krajnice proměnné šířky a nová svodidla na volnou šířku v místě propustku 6,5 m a na koncích 5,5 m.
4. Šířka komunikace bude v místě mostu zachována dle stávajících šířkových poměrů.
5. Stavební záměr bude umístěn na pozemku parc. č. 99/1, 506, 507, 509 v k. ú. Barovice, jak je zakresleno v situačním výkresu.

6. Stavba bude provedena podle projektové dokumentace, kterou vypracovala Ing. Kateřina Mrhačová za projekční kancelář PRIS spol. s.r.o. a ověřil Ing. Martin Řehulka (ČKAIT 1003412) a která je přílohou tohoto rozhodnutí; případné změny nesmí být provedeny bez předchozího povolení stavebního úřadu. Projektant odpovídá za správnost, celistvost a úplnost a bezpečnost stavby provedené podle jím zpracované projektové dokumentace a proveditelnost stavby podle této dokumentace, jakož i za technickou a ekonomickou úroveň projektu, technologického zařízení včetně vlivů na životní prostředí.
7. Stavba bude provedena na pozemcích parc. č. 99/1, 506, 507, 509 v k. ú. Barovice.
8. Stavebník zajistí vytyčení prostorové polohy stavby oprávněným zeměměřičem.
9. **Při stavbě budou dodrženy podmínky vyjádření CETIN, a. s. ze dne 3.1.2022 pod č.j. 884427/21:**
 - Neprovozovanou trasu lze považovat za zrušenou a není třeba ji chránit. V případě odstranění kabelů ze země toto oznamte.
 - Pro případ, že bude nezbytné přeložení SEK, zajistí vždy takové přeložení SEK její vlastník, společnost CETIN a.s. Stavebník, který vyvolal překládku SEK je dle ustanovení § 104 odst. 17 Zákona o elektronických komunikacích povinen uhradit společnosti CETIN a.s. veškeré náklady na nezbytné úpravy dotčeného úseku SEK, a to na úrovni stávajícího technického řešení.
 - Pro účely přeložení SEK dle bodu (IV) tohoto Vyjádření je Stavebník povinen uzavřít se společností CETIN a.s. Smlouvu o realizaci překládky SEK.
 - Před zahájením realizace stavby je nutno komunikační síť přesně vytyčit včetně zjištění hloubky a způsobu uložení vedení. Pokud bude konstrukce chodníků zasahovat do hloubky uložení komunikačních vedení či v případě směrové kolize komunikačních vedení s obrubou, musí být na místě samém s pracovníkem společnosti CETIN a.s. projednána příslušná ochranná opatření.
 - Ke kolaudačnímu souhlasu stavby (k závěrečné kontrolní prohlídce stavby) musí stavebník předložit zápis o kontrole odkrytých (ochráněných) komunikačních sítí před záhozem, potvrzený společností CETIN a.s.
 - Stavebník, nebo jím pověřená třetí osoba, je povinen při provádění jakýchkoliv činností, zejména stavebních nebo jiných prací, při odstraňování havárií a projektování staveb, řídit se platnými právními předpisy, technickými a odbornými normami (včetně doporučených), správnou praxí v oboru stavebnictví a technologickými postupy a učinit veškerá opatření nezbytná k tomu, aby nedošlo k poškození nebo ohrožení sítě elektronických komunikací ve vlastnictví společnosti Česká telekomunikační infrastruktura a.s. a je výslovně srozuměn s tím, že SEK jsou součástí veřejné komunikační sítě, jsou zajišťovány ve veřejném zájmu a jsou chráněny právními předpisy.
 - Při jakékoliv činnosti v blízkosti vedení SEK je stavebník, nebo jím pověřená třetí osoba, povinen respektovat ochranné pásmo SEK tak, aby nedošlo k poškození nebo zamezení přístupu k SEK. Při křížení nebo souběhu činností se SEK je povinen řídit se platnými právními předpisy, technickými a odbornými normami (včetně doporučených), správnou praxí v oboru stavebnictví a technologickými postupy. Při jakékoliv činnosti ve vzdálenosti menší než 1,5 m od krajního vedení vyznačené trasy podzemního vedení SEK (dále jen PVSEK) nesmí používat mechanizačních prostředků a nevhodného nářadí.
 - Pro případ porušení kterékoliv z povinností stavebníka, nebo jím pověřené třetí osoby, založené všeobecnými podmínkami ochrany SEK společnosti Česká telekomunikační infrastruktura a.s. je stavebník, nebo jím pověřená třetí osoba, odpovědný za veškeré náklady a škody, které společnosti Česká telekomunikační infrastruktura a.s. vzniknou porušením jeho povinností.
 - Započetí činnosti je stavebník, nebo jím pověřená třetí osoba, povinen oznámit POS. Oznámení bude obsahovat číslo Vyjádření, k němuž se vztahují tyto podmínky.
 - Před započatím zemních prací či jakékoliv jiné činnosti je stavebník, nebo jím pověřená třetí osoba, povinen zajistit vyznačení tras PVSEK na terénu dle polohopisné dokumentace. S vyznačenou trasou PVSEK prokazatelně seznámí všechny osoby, které budou anebo by mohly činnosti provádět.

- Stavebník, nebo jím pověřená třetí osoba, je povinen upozornit jakoukoliv třetí osobu, jež bude provádět zemní práce, aby zjistila nebo ověřila stranovou a hloubkovou polohu PVSEK příčnými sondami, a je srozuměn s tím, že možná odchylka uložení středu trasy PVSEK, stranová i hloubková, činí \pm 30 cm mezi skutečným uložením PVSEK a polohovými údaji ve výkresové dokumentaci.
- Při provádění zemních prací v blízkosti PVSEK je stavebník, nebo jím pověřená třetí osoba, povinen postupovat tak, aby nedošlo ke změně hloubky uložení nebo prostorového uspořádání PVSEK.
- Odkryté PVSEK je stavebník, nebo jím pověřená třetí osoba, povinen zabezpečit proti prověšení, poškození a odcizení.
- Při zjištění jakéhokoliv rozporu mezi údaji v projektové dokumentaci a skutečností je stavebník, nebo jím pověřená třetí osoba, povinen bez zbytečného odkladu přerušit práce a zjištění rozporu oznámit POS. V přerušovaných pracích lze pokračovat teprve poté, co od POS prokazatelně obdržel souhlas k pokračování v pracích.
- Při provádění zemních prací, u kterých nastane odkrytí PVSEK, stavebník, nebo jím pověřená třetí osoba před zakrytím PVSEK vyzve POS ke kontrole. Zához je stavebník oprávněn provést až poté, kdy prokazatelně obdržel souhlas POS.
- Stavebník, nebo jím pověřená třetí osoba, není oprávněn manipulovat s kryty kabelových komor a vstupovat do kabelových komor bez souhlasu společnosti Česká telekomunikační infrastruktura a.s..
- Stavebník, nebo jím pověřená třetí osoba, není oprávněn trasu PVSEK mimo vozovku přejíždět vozidly nebo stavební mechanizací, a to až do doby, než PVSEK řádně zabezpečí proti mechanickému poškození. Stavebník, nebo jím pověřená třetí osoba, je povinen projednat s POS způsob mechanické ochrany trasy PVSEK. Při přepravě vysokého nákladu nebo mechanizace pod trasou NVSEK je stavebník, nebo jím pověřená třetí osoba, povinen respektovat výšku NVSEK nad zemí.
- Stavebník, nebo jím pověřená třetí osoba, není oprávněn na trase PVSEK (včetně ochranného pásma) jakkoliv měnit niveletu terénu, vysazovat trvalé porosty ani měnit rozsah a konstrukci zpevněných ploch (např. komunikací, parkovišť, vjezdů aj.).
- Stavebník, nebo jím pověřená třetí osoba, je povinen manipulační a skladové plochy zřízovat v takové vzdálenosti od NVSEK, aby činnosti na/v manipulačních a skladových plochách nemohly být vykonávány ve vzdálenost menší než 1 m od NVSEK.
- Stavebník, nebo jím pověřená třetí osoba, není oprávněn užívat, přemísťovat a odstraňovat technologické, ochranné a pomocné prvky SEK.
- Stavebník, nebo jím pověřená třetí osoba, není oprávněn bez předchozího projednání jakkoliv manipulovat s případně odkrytými prvky SEK, zejména s ochrannou skříní optických spojek, optickými spojkami, technologickými rezervami či jakýmkoliv jiným zařízením SEK.
- Stavebník nebo jím pověřená třetí osoba, je povinen každé poškození či krádež SEK neprodleně od okamžiku zjištění takové skutečnosti, oznámit POS.
- Při projektování stavby, při rekonstrukci, která se nachází v ochranném pásmu radiových tras společnosti Česká telekomunikační infrastruktura a.s. a překračuje výšku 15 m nad zemským povrchem, a to včetně dočasných objektů zařízení staveniště (jeřáby, konstrukce, atd.), nejpozději však před zahájením správního řízení ve věci povolení takové stavby, je stavebník nebo jím pověřená třetí osoba, povinen kontaktovat POS. Ochranné pásmo radiových tras v šíři 50m je zakresleno do situačního výkresu. Je tvořeno dvěma podélnými pruhy o šíři 25 m po obou stranách radiového paprsku v celé jeho délce, resp. 25 m kruhem kolem vysílacího radiového zařízení.
- Pokud se v zájmovém území stavby nachází podzemní silnoproudé vedení (UN) společnosti Česká telekomunikační infrastruktura a.s., je stavebník, nebo jím pověřená třetí osoba, před zahájením správního řízení ve věci povolení správního orgánu k činnosti stavebníka, nebo jím pověřené třetí osoby, nejpozději však před zahájením stavby, povinen kontaktovat POS.
- Pokud by navrhované stavby (produktovody, energovody aj.) svými ochrannými pásmy zasahovaly do prostoru stávajících tras a zařízení SEK, či do jejich ochranných pásem, je stavebník, nebo jím

pověřená třetí osoba, povinen realizovat taková opatření, aby mohla být prováděna údržba a opravy SEK, a to i za použití mechanizace, otevřeného plamene a podobných technologií.

- Stavebník, nebo jím pověřená třetí osoba, je povinen v místech křížení PVSEK se sítěmi technické infrastruktury, pozemními komunikacemi, parkovacími plochami, vjezdy atp. ukládat PVSEK v zákonnými předpisy stanovené hloubce a chránit PVSEK chráničkami s přesahem minimálně 0,5 m na každou stranu od hrany křížení. Chráničku je povinen utěsnit a zamezit vnikání nečistot.
- Stavebník nebo jím pověřená třetí osoba, je výslovně srozuměn s tím, že v případě, kdy hodlá umístit stavbu sjezdu či vjezdu, je povinen stavbu sjezdu či vjezdu umístit tak, aby metalické kabely SEK nebyly umístěny v hloubce menší než 0,6 m a optické nebyly umístěny v hloubce menší než 1 m.
- Stavebník, nebo jím pověřená třetí osoba, je povinen základy (stavby, opěrné zdi, podezdívky apod.) umístit tak, aby dodržel minimální vodorovný odstup 1,5 m od krajního vedení. Stavebník, nebo jím pověřená třetí osoba, není oprávněn trasy PVSEK znepřístupnit.
- Stavebník, nebo jím pověřená třetí osoba, je při křížení a souběhu stavby nebo sítě technické infrastruktury s kabelovodem povinen zejména:
 - a) pokud plánované stavby nebo trasy sítě technické infrastruktury budou umístěny v blízkosti kabelovodu ve vzdálenosti menší než 2 m nebo při křížení kabelovodu ve vzdálenosti menší než 0,5 m nad nebo kdekoli pod kabelovodem, předložit POS zakreslení v příčných řezech,
 - b) do příčného řezu zakreslit také profil kabelové komory v případě, kdy jsou sítě technické infrastruktury či stavby umístěny v blízkosti kabelové komory ve vzdálenosti menší než 2 m,
 - c) neumísťovat nad trasou kabelovodu v podélném směru sítě technické infrastruktury,
 - d) předložit POS vypracovaný odborný statický posudek včetně návrhu ochrany tělesa kabelovodu pod stavbou, ve vjezdu nebo pod zpevněnou plochou, e) nezakrývat vstupy do kabelových komor, a to ani dočasně, f) projednat s POS, nejpozději ve fázi projektové přípravy, jakékoliv výkopové práce, které by mohly být vedeny v úrovni či pod úrovní kabelovodu nebo kabelové komory a veškeré případy, kdy jsou trajektorie podvrtů a protlaků ve vzdálenosti menší než 1,5 m od kabelovodu.

10. Při stavbě budou dodrženy podmínky vyjádření Lesy ČR, s.p. ze dne 20.12.2021, č.j.LCR943/045801/2021:

- Propustek bude navržen tak, aby umožňoval převést průtok $Q_{100} + 50$ cm. tedy mezi maximální hladinou vody při a nejnižším místem nosné konstrukce mostu musí být na vtokové straně mostního otvoru zachována volná výška 0,5 m.
- Opevnění dna a břehů, navazující na tubosider, bude provedeno dle podmínek projektové dokumentace. Bude plynule navázáno na koryto vodního toku. Opevnění bude realizováno s účinnou drsností a bude zapuštěno min. 0.6 m pod dnem koryta. Kamenný zához (přechodový klín) bude proveden kamenem o hmotnosti nad 80 kg. za účelem zabránění vymílání koryta vodního toku v úseku pod propustkem.
- Prováděním prací nesmí dojít k poškození břehového porostu. Kácení stromů bude provedeno pouze v rozsahu dle předložené dokumentace a ze strany investora bude rovněž řádně projednáno (zejm. zajištění povolení ke kácení). Při kácení nebude poškozeno koryto vodního toku. V případě, že při kácení napadá dřevní hmota do koryta toku, bude neprodleně a beze zbytku odklizená.
- Při realizaci stavebních prací nebudou stavební materiály, vzniklé odpady ani zemina z výkopu a ukládány na březích; bude zabezpečeno, aby ani při zvýšených průtocích a srážkách nedošlo k jejich splachování do koryta vodního toku.
- Prováděním prací nesmí dojít ke znečištění povrchových a podzemních vod ani ke zhoršení odtokových poměrů v předmětné lokalitě. Používané mechanizační prostředky musí být v dobrém technickém stavu a musí být dodržována preventivní opatření k zabránění případným únikům ropných látek.
- V souladu s § 52 zákona o vodách č. 254/2001 Sb., je příslušný vlastník stavby povinen ve veřejném zájmu dbát o její statickou bezpečnost a celkovou údržbu, aby neohrožovala plynulý odtok povrchových vod a zabezpečit ji proti škodám působeným vodou a odchodem ledu.

- Veškeré vybudované konstrukce zůstanou v majetku investora.
- Termín zahájení prací bude správci toku oznámen min. 5 dní předem.

11. Při stavbě budou dodrženy podmínky vyjádření Městského úřadu Chotěboř, odboru stavebního úřadu a životního prostředí, oddělení životního prostředí ze dne 9.2.2022, č.j. MCH-6082/2022/OSÚŽP/ML:

- Původce odpadů musí mít v případě: komunálního odpadu a stavebního demoličního odpadu, který sám nezpracuje, na jeho předání zajištěnou písemnou smlouvu v odpovídajícím množství (ust. § 15 odst. 2 písm. c) zákona o odpadech).
- Investor je povinen do 30 dnů od ukončení investiční akce nebo k žádosti o vyjádření k užívání stavby předložit orgánu odpadového hospodářství veškeré doklady o předání vzniklých odpadů do smluvního zařízení určeného pro nakládání s daným druhem odpadu a kategorií odpadu. Z dokladů musí být patrné, jaký odpad a v jakém množství byl předán, identifikační údaje zařízení (název, IČO a IKČZ) a datum předání odpadu. Orgán odpadového hospodářství upozorňuje, že čestné prohlášení o ekologické likvidaci odpadů nebo obdobný dokument není považováno za doklad prokazující zákonné nakládání s odpady.

12. Při stavbě budou dodrženy podmínky závazné stanovisko Městského úřadu Chotěboř, odbor stavebního úřadu a životního prostředí, oddělení životního prostředí ze dne 28.1.2022, č.j. MCH-4436/2022/OSÚŽP/VJ:

- Při realizaci stavby nebude ohrožena jakost povrchových a podzemních vod zejména závadnými látkami podle ust. § 39 zákona o vodách. Staveniště bude zajištěno před únikem ropných látek a jiných závadných látek do vodního toku. Na stavbě budou k okamžité dispozici prostředky pro zneškodnění případné havárie. Používané mechanizační prostředky musí být v dobrém technickém stavu a musí být dodržována preventivní opatření k zabránění případným úkapům či únikům ropných látek.
- Po dokončení prací budou dotčené pozemky upraveny takovým způsobem, aby vyhovovaly původnímu způsobu užívání.

13. Při stavbě budou dodrženy podmínky závazné stanovisko Agentury ochrany přírody a krajiny České republiky, Železné hory ze dne 21.3.2022, č.j.06215-2/VC/21:

- Koryto a jeho břehy v podmostí budou plynule napojeny na koryto a jeho břehy navazující na navrženou úpravu s ohledem na migrační prostupnost pro vodní organismy a organismy migrující podél vodoteče.
- Hloubka spáry u dlažby z lomového kamene bude minimálně 3 cm.
- Kámen použitý na stavbě bude v místě obvyklý, pro daný typ stavby vhodný a petrograficky shodný s horninami typickými pro tuto oblast, např. žula, rula.
- K osetí upravených ploch bude použita travní směs bez mezidruhových hybridů.
- Ukládání přebytků zeminy či jiného materiálu, vzniklých v souvislosti se stavbou, na území chráněné krajinné oblasti Železné hory mimo skládky odpadu bude předem odsouhlaseno Agenturou.

14. Při stavbě budou dodrženy podmínky stanovisko Městského úřadu Chotěboř, odboru dopravy a přestupků ze dne 22.12.2021:

- Dodavatel stavebních prací požádá min. 30 dnů před zahájením stavebních prací příslušný silniční správní úřad Odbor dopravy a přestupků MU Chotěboř, o povolení zvláštního užívání komunikace ke stavebním pracím dle ustanovení § 25 odst. 6 písm. c) 3 zákona o pozemních komunikacích, ve znění pozdějších předpisů. K žádosti bude přiložen souhlas majetkového správce komunikace a souhlas příslušného orgánu Policie ČR.
- Dodavatel stavebních prací zároveň požádá o povolení uzavírky dle § 24 zákona o pozemních komunikacích a § 39 vyhlášky č. 104/1997 Sb. ve znění pozdějších předpisů. a o stanovení přechodné úpravy provozu. Uzavírka, objízdné trasy a přechodné dopravní značení bude odsouhlaseno příslušným orgánem Policie ČR.

15. Při stavbě budou dodrženy podmínky stanoviska Krajského ředitelství policie Kraje Vysočina ze dne 20.12.2021, č.j. KRPJ-131950-2/ČJ-2021-161606-MULL:

- Jakékoliv odchylky oproti projektové dokumentaci musí být před faktickým provedením (změnou) projednány s příslušným dotčeným orgánem, s návrhem dopravně inženýrského opatření předběžně souhlasíme. Konkrétní navržené přechodného dopravního značení vyplývá až z konkrétní žádosti před započítáním stavebních prací s ohledem na vývoj a situaci v dopravě,
- Pro omezení provozu při stavbě má povinnost zhotovitel stavby požádat o stanovisko Policie ČR, Územní odbor Havlíčkův Brod, Dopravní inspektorát k přechodnému dopravnímu značení.

16. Při stavbě budou dodrženy podmínky rozhodnutí Městského úřadu Chotěboř, odboru stavebního úřadu a životního prostředí, oddělení životního prostředí ze dne 5.8.2022, č.j. MCH-31836/2022/OSÚŽP/EP:

- Během stavební činnosti a po dobu užívání stavby bude zamezeno úniku látek poškozujících les a přírodní prostředí.
- Během stavební činnosti nedojde k poškozování lesa ani nebude narušování lesní prostředí.

17. Při provádění stavby je nutno dodržovat předpisy týkající se bezpečnosti práce a použitých technických zařízení na stavbě, zejména nařízení vlády č. 591/2006 Sb., o bližších minimálních požadavcích na bezpečnost a ochranu zdraví při práci na staveništích, ve znění pozdějších předpisů a zajistit ochranu zdraví a života osob na staveništi.

18. Při provádění stavby budou dodržena ustanovení vyhlášky č. 268/2009 Sb., o technických požadavcích na stavby, ve znění pozdějších předpisů.

19. Stavba bude dokončena nejpozději **do 31.12.2024.**

20. Stavba bude viditelně označena štítkem o jejím povolení (tabulka „Stavba povolena“). Štítek musí být chráněn před povětrnostními vlivy, aby údaje na něm uvedené zůstaly čitelné. Štítek je třeba ponechat na místě stavby do kolaudace stavby.

21. Stavebník je povinen vést přehledně záznamy o stavbě (stavební deník). U staveb, kde jsou stavebníky organizace, příp. právnické osoby, musí být označeno, kdo je stavebníkem, kdo stavbu provádí, jméno stavbyvedoucího a doba provádění stavby.

22. Při nedodržení projektového řešení se stavebník vystavuje nebezpečí postihu finančními sankcemi dle § 178 - § 183 stavebního zákona.

23. Před zahájením zemních prací je stavebník povinen zajistit vytyčení všech podzemních i nadzemních sítí, aby nedošlo k jejich případnému poškození.

24. Stavba bude prováděna dodavatelsky - dodavatel bude určen ve výběrovém řízení.

25. Stavebník oznámí stavebnímu úřadu termín zahájení stavby a tyto fáze výstavby pro provedení kontrolní prohlídky stavby:

- závěrečná kontrolní prohlídka

26. Stavebníkovi se ukládá v souladu s § 156 stavebního zákona, aby pro stavbu byly použity jen takové výrobky, materiály a konstrukce, jejichž vlastnosti z hlediska způsobilosti stavby pro navržený účel zaručují, že stavba při správném provedení a běžné údržbě po dobu předpokládané existence splňuje základní požadavky stavby

27. Po dokončení stavby stavebník požádá podle § 122 stavebního zákona o vydání kolaudačního souhlasu. Žádost o kolaudační souhlas předloží stavebník v souladu s ustanovením § 196 odst. 1 stavebního zákona na předepsaném formuláři dle přílohy č. 12 vyhlášky 503/2006 Sb., o podrobnější úpravě územního rozhodování, územního opatření a stavebního řádu, ve znění pozdějších předpisů, kterou se provádějí některá ustanovení stavebního zákona ve věcech stavebního řádu, jakožto i přílohy v části B.

28. Spolu s žádostí o vydání kolaudačního souhlasu budou stavebnímu úřadu předloženy zejména následující doklady dle § 121 odst. 1 stavebního zákona:

- dokumentaci skutečného provedení stavby, pokud při jejím provádění došlo k nepodstatným odchylkám oproti ověřené projektové dokumentaci, společně s popisem a zdůvodněním provedených odchylek skutečného provedení stavby od ověřené projektové dokumentace,
- geometrický plán,
- vytyčovací výkres stavby,
- stavební deník se záznamy pravidelných kontrolních prohlídek stavby,
- doklady o výsledcích předepsaných zkoušek,
- zápis o odevzdání a převzetí stavby (pokud bude pořízen),
- doklady prokazující shodu vlastností použitých výrobků s požadavky na stavby podle § 156 stavebního zákona,
- plná moc v případě zastupování stavebníka,
- závazná stanoviska dotčených orgánů k užívání stavby.

Označení účastníků řízení podle § 27 odst. 1 písm. a) zákona č. 500/2004 Sb., správní řád, ve znění pozdějších předpisů (dále jen "správní řád"):

Kraj Vysočina, IČO 70890749, Žižkova 1882/57, 586 01 Jihlava 1

Odůvodnění:

Dne 4.5.2022 podal stavebník žádost o vydání společného povolení. Uvedeným dnem bylo zahájeno společné řízení.

Protože při posuzování žádosti speciální stavební úřad zjistil, že doložené podklady a stanoviska neumožňují její řádné posouzení, bylo řízení dne 17.6.2022 přerušeno a stavebník vyzván k doplnění žádosti v termínu do 29.7.2022. Žádost byla doplněna dne 8.8.2022.

Speciální stavební úřad opatřením ze dne 18.5.2022 oznámil zahájení společného řízení všem známým účastníkům řízení a dotčeným orgánům. Jelikož mu byly dobře známy poměry staveniště a žádost o stavební povolení poskytovala dostatečné podklady pro posouzení stavby, speciální stavební úřad upustil od ústního jednání a stanovil pro účastníky řízení a dotčené orgány lhůtu pro vyjádření do 15 dnů od doručení tohoto oznámení.

Speciální stavební úřad v provedeném společném řízení přezkoumal předloženou žádost, projednal ji s účastníky řízení a dotčenými orgány a zjistil, že jejím uskutečněním nejsou ohroženy zájmy chráněné stavebním zákonem, předpisy vydanými k jeho provedení a zvláštními předpisy.

Speciální stavební úřad dále stavbu posoudil z hledisek uvedených v § 90 stavebního zákona a zjistil její soulad s požadavky:

- a) stavebního zákona a jeho prováděcích právních předpisů, zejména s obecnými požadavky na využívání území,
- b) na veřejnou dopravní nebo technickou infrastrukturu k možnosti a způsobu napojení nebo k podmínkám dotčených ochranných a bezpečnostních pásem,
- c) zvláštních právních předpisů a se závaznými stanovisky, popřípadě s rozhodnutími dotčených orgánů podle zvláštních právních předpisů nebo tohoto zákona, popřípadě s výsledkem řešení rozporů.

Okruh účastníků řízení podle § 94k odst. 1 stavebního zákona:

a) stavebník:

b) obec, na jejímž území má být požadovaný stavební záměr uskutečněn:

c) vlastník stavby, na které má být požadovaný stavební záměr uskutečněn, není-li sám stavebníkem, nebo ten, kdo má ke stavbě jiné věcné právo, není-li sám stavebníkem:

d) vlastník pozemku, na kterém má být požadovaný stavební záměr uskutečněn, není-li sám stavebníkem, nebo ten, kdo má jiné věcné právo k tomuto pozemku:

e) osoba, jejíž vlastnické právo nebo jiné věcné právo k sousedním stavbám anebo sousedním pozemkům nebo stavbám na nich může být společným povolením přímo dotčeno:

Kraj Vysočina, zast. Projektční kancelář PRIS spol. s r.o., Lesy České republiky, s.p., CETIN a.s., ČEZ Distribuce, a. s., GasNet, s.r.o., Vodovody a kanalizace Havlíčkův Brod, a. s., Městys Libice nad Doubravou, Krajská správa a údržba silnic Vysočiny, příspěvková organizace

Žádost byla doložena dokumentací vypracovanou oprávněnou osobou, doklady, prokazujícími vlastnické nebo jiné právo provést stavbu a těmito stanovisky dotčených orgánů, správců inženýrských sítí a účastníků řízení:

Projektová dokumentace, plná moc, výpisy z katastru nemovitostí, souhlasy, záznamy z jednání, souhlas obce Slavíkov ze dne 7.1.2022 pod č.j. 1/2022, vyjádření obce Sloupno ze dne 21.3.2022, souhlas Městysse Libice nad Doubravou ze dne 23.2.2022, sdělení k existenci sítí Městysse Libice nad Doubravou ze dne 24.1.2022, vyjádření Vodafone Czech Republic a. s. z 30.9.2021, zn. MW9910183525342705, vyjádření T-Mobile Czech Republic a. s. z 30.9.2021, zn. E49035/21, sdělení Telco Pro Services, a. s. ze dne 30.9.2021, zn. 0201308802, sdělení ČEZ ICT Services, a. s. ze dne 30.9.2021, zn. 0700447594, sdělení ČEZ Distribuce, a. s. ze dne 30.9.2021 pod zn. 0101609828, vyjádření Sekce nakládání s majetkem Ministerstva obrany ze dne 12.10.2021, Sp. zn. 119214/2021-1150-OÚZ-BR, závazné stanovisko Sekce nakládání s majetkem Ministerstva obrany ze dne 15.12.2021, Sp. zn. 122787/2021-1150-OÚZ-BR, stanovisko Povodí Labe, státní podnik ze dne 11.1.2022, č.j. PLa/2021/058809, vyjádření CETIN, a. s. ze dne 30.9.2021, č.j. 806849/21, vyjádření CETIN, a. s. ze dne 3.1.2022 pod č.j. 884427/21, vyjádření Lesy ČR, s.p. ze dne 20.12.2021, č.j.LCR943/045801/2021, vyjádření odborného lesního hospodáře ze dne 28.2.2022, vyjádření Městského úřadu Chotěboř, odboru stavebního úřadu a životního prostředí, oddělení životního prostředí ze dne 9.2.2022, č.j. MCH-6082/2022/OSÚŽP/ML, závazné stanovisko Městského úřadu Chotěboř, odbor stavebního úřadu a životního prostředí, oddělení životního prostředí ze dne 28.1.2022, č.j.MCH-4436/2022/OSÚŽP/VJ, vyjádření Městského úřadu Chotěboř, odboru stavebního úřadu a životního prostředí, oddělení životního prostředí ze dne 10.1.2022, č.j. MCH-1237/2022/OSÚŽP/ML, vyjádření Krajského úřadu Kraje Vysočina, odboru životního prostředí a zemědělství ze dne 5.1.2022, č.j. KUJI 109675/2021, závazné stanovisko Agentury ochrany přírody a krajiny České republiky, Železné hory ze dne 21.3.2022, č.j.06215-2/VC/21, stanovisko Agentury ochrany přírody a krajiny České republiky, Železné hory ze dne 21.3.2022, č.j.06215-2/VC/21, závazné stanovisko Městského úřadu Chotěboř, oddělení územního plánování, GIS a památkové péče ze dne 17.12.2021, č.j.MCH-51049/2021/UP,GAPP/CE, vyjádření Krajské hygienické stanice kraje Vysočina ze dne 21.12.2021 pod č.j. KHSV/32139/2021/HB/HOK,Vel, usnesení Hasičského záchranného sboru Kraje Vysočina ze dne 5.1.2022, č.j. HSJI-5829-2/HB-2021, vyjádření Krajského úřadu Kraje Vysočina, odboru dopravy a silničního hospodářství ze dne 13.1.2022 pod č.j. KUJI 109585/2021, závazné stanovisko Krajského úřadu Kraje Vysočina, odboru dopravy a silničního hospodářství ze dne 20.12.2021 pod č.j. KUJI 109677/2021, stanovisko Městského úřadu Chotěboř, odboru dopravy a přestupků ze dne 22.12.2021, č.j.MCH-52519/2021/ODAP/BJ, stanovisko Krajského ředitelství policie Kraje Vysočina ze dne 20.12.2021, č.j. KRPJ-131950-2/ČJ-2021-161606-MULL, stanovisko Městského úřadu Chotěboř, odboru stavebního úřadu a životního prostředí, oddělení životního prostředí ze dne 21.3.2021, č.j.MCH-12160/2022/OSÚŽP/EP, rozhodnutí Městského úřadu Chotěboř, odboru stavebního úřadu a životního prostředí, oddělení životního prostředí ze dne 5.8.2022, č.j.MCH-31836/2022/OSÚŽP/EP.

Speciální stavební úřad zajistil vzájemný soulad předložených závazných stanovisek dotčených orgánů vyžadovaných zvláštními předpisy, zabezpečil plnění požadavků vlastníků sítí technického vybavení a podmínky stanovisek zahrnul do podmínek tohoto rozhodnutí.

Do podmínek společného rozhodnutí nebyly zahrnuty ty podmínky, kde povinnost jejich plnění vyplývá přímo z platných právních předpisů a ty, které se týkají soukromoprávních vztahů účastníků.

Speciální stavební úřad dal v souladu s ustanovením § 36 odst. 3 správního řádu účastníkům řízení možnost, aby se před vydáním rozhodnutí vyjádřili k jeho podkladům a stanovil k tomu přiměřenou lhůtu 3 dny a zároveň upozornil, že v řízeních, ve kterých je uplatňována zásada koncentrace řízení, podle které účastníci řízení mohou uplatnit své připomínky nebo námítky pouze v předem stanovené lhůtě, ustanovení § 36 odst. 3

správního řádu neslouží k tomu, aby se účastníci řízení mohli opětovně vyjádřit k projednávané věci a uplatnit k předmětu řízení nové námítky či připomínky.

Speciální stavební úřad rozhodl, jak je uvedeno ve výroku rozhodnutí, za použití ustanovení právních předpisů ve výroku uvedených.

Vypořádání s námitkami účastníků řízení:

V průběhu řízení nebyly vzneseny žádné námítky.

Poučení:

Proti tomuto rozhodnutí se lze odvolat k odboru dopravy a silničního hospodářství Krajského úřadu Kraje Vysočina, a to do 15 dnů ode dne jeho doručení podáním u zdejšího správního orgánu. Včas podané a přípustné odvolání má odkladný účinek.

Odvoláním lze napadnout výrokovou část rozhodnutí, jednotlivý výrok nebo jeho vedlejší ustanovení. Odvolání jen proti odůvodnění rozhodnutí je nepřípustné.

Odvolání musí mít náležitosti uvedené v § 37 odst. 2 správního řádu a musí obsahovat údaje o tom, proti kterému rozhodnutí směřuje, v jakém rozsahu ho napadá a v čem je spatřován rozpor s právními předpisy nebo nesprávnost rozhodnutí nebo řízení, jež mu předcházelo. Není-li v odvolání uvedeno, v jakém rozsahu odvolatel rozhodnutí napadá, platí, že se domáhá zrušení celého rozhodnutí. Odvolání se podává s potřebným počtem stejnopisů tak, aby jeden stejnopis zůstal správnímu orgánu a aby každý účastník dostal jeden stejnopis. Nepodá-li účastník potřebný počet stejnopisů, vyhotoví je správní orgán na náklady účastníka.

K novým skutečnostem a k návrhům na provedení nových důkazů, uvedeným v odvolání nebo v průběhu odvolacího řízení, se přihlídně jen tehdy, jde-li o takové skutečnosti nebo důkazy, které účastník nemohl uplatnit dříve. Namítá-li účastník, že mu nebylo umožněno učinit v řízení v prvním stupni určitý úkon, musí být tento úkon učiněn spolu s odvoláním.

Speciální stavební úřad po dni nabytí právní moci společného povolení zašle stejnopis písemného vyhotovení společného povolení opatřený doložkou právní moci a vyhotovení ověřené dokumentace stavebníkovi, vlastníkovi stavby, pokud není stavebníkem, dotčeným orgánům a stavebnímu úřadu příslušnému k umístění nebo povolení vedlejší stavby v souboru staveb, a obecnému stavebnímu úřadu, nejde-li o soubor staveb. Stavebníkovi zašle také štítek obsahující identifikační údaje o povoleném stavebním záměru. Stavebník je povinen štítek před zahájením stavby umístit na viditelném místě u vstupu na staveniště a ponechat jej tam až do dokončení stavby.

Stavba nesmí být zahájena, dokud společné povolení nenabude právní moci.

Společné povolení má podle § 94p odst. 5 stavebního zákona platnost **2 roky** ode dne nabytí právní moci.

Společné povolení pozbývá platnosti, jestliže stavba nebyla zahájena v době jeho platnosti. Společné povolení pozbývá platnosti též dnem, kdy speciální stavební úřad obdrží oznámení stavebníka o tom, že od provedení svého stavebního záměru upouští; to neplatí, jestliže stavba již byla zahájena.

Ing. Iva Škarydová v.r.
vedoucí odboru stavebního úřadu
a životního prostředí

Rozdělovník:

Účastníci řízení:

Datová schránka:

1. Projekční kancelář PRIS spol. s r.o., Osová 717/20, Starý Lískovec, 625 00 Brno 25, DS: PO, 64uu6mg
2. Lesy České republiky, s.p., Přemyslova 1106/19, Nový Hradec Králové, 500 08 Hradec Králové 8, DS: PO, e8jcfnsn
3. CETIN a.s., Českomoravská 2510/19, Libeň, 190 00 Praha 9, DS: PO, qa7425t
4. ČEZ Distribuce, a. s., Teplická 874/8, Děčín IV-Podmokly, 405 02 Děčín 2, DS: PO, v95uqfy
5. GasNet, s.r.o., Klíšská 940/96, Klíše, 400 01 Ústí nad Labem 1, DS: PO, rdxzhzt
6. Vodovody a kanalizace Havlíčkův Brod, a. s., Žižkova 832, 580 01 Havlíčkův Brod 1, DS: PO, z9egxzy
7. Městys Libice nad Doubravou, Zámecká 47, 582 77 Libice nad Doubravou, DS: OVM, 262bhgc
8. Krajská správa a údržba silnic Vysočiny, příspěvková organizace, Kosovská 1122/16, 586 01 Jihlava 1, DS: PO_R, 3qdn8g

Dotčené orgány:

9. Městský úřad Chotěboř, odbor dopravy a přestupků, Trčků z Lípy 69, 583 01 Chotěboř
10. Městský úřad Chotěboř, oddělení ÚP, GIS a PP, Trčků z Lípy 69, 583 01 Chotěboř
11. Městský úřad Chotěboř, oddělení ŽP, Trčků z Lípy 69, 583 01 Chotěboř

Datová schránka:

12. Agentura ochrany přírody a krajiny České republiky, regionální pracoviště Východní Čechy, oddělení Správa CHKO Železné hory, Náměstí 317, 538 25 Nasavrky, DS: OVM_R, kpddyvy
13. Krajská hygienická stanice kraje Vysočina se sídlem v Jihlavě, Tolstého 1914/15, 586 01 Jihlava 1, DS: OVM, 4uuai3w
14. Krajské ředitelství policie kraje Vysočina, Vrchlického 2627/46, 586 01 Jihlava 1, DS: OVM, x9nhptc

Poplatek:

Správní poplatek podle zákona č. 634/2004 Sb., o správních poplatcích, ve znění pozdějších předpisů se nevyměřuje.